



Generalitat de Catalunya
**Departament de Territori
i Sostenibilitat**

Jornada tramitació electrònica Territori i urbanisme

abril | maig 2016

● RIUDELLOTS DE LA SELVA



Any 2015

● **RIUDELLOTS DE LA SELVA**

541

Notificacions

1 notificació electrònica estalvia

5,55 €

al pressupost de l'administració



Any 2015

● **RIUDELLOTS DE LA SELVA**

SOBRE CARTA	0,10€
FOLI A4	0,01€
IMPRESSIÓ	0,06€
CARTA CERTIFICADA	3,80€

COST ADMINISTRACIÓ	1,58€
---------------------------	--------------

5,55€

541

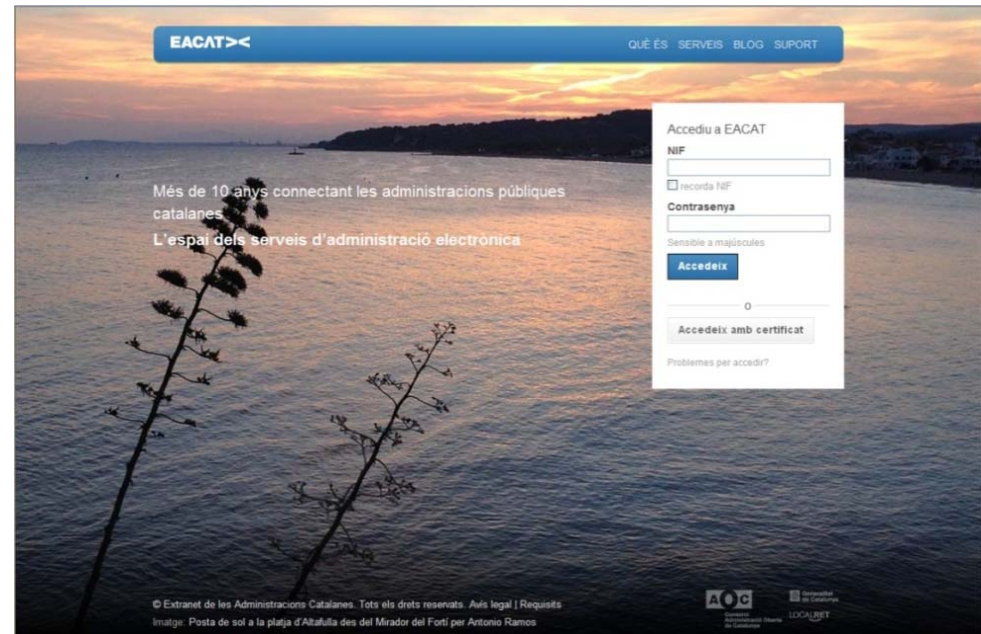
Notificacions

Departament de Territori i Sostenibilitat

- ☐ El catàleg de tràmits de Territori i urbanisme**
- ☐ Documentació tècnica dels expedients urbanístics**
- ☐ Nous tràmits electrònics**

❑ El catàleg de tràmits de Territori i Urbanisme

- ✓ Anar al portal EACAT
- ✓ Identificar-se
- ✓ Accedir a l'àrea temàtica Territori i urbanisme



✓ Àrea temàtica Territori i Urbanisme

EACAT><

INICI VIA OBERTA TRÀMITS REGISTRE APLICACIONS CONFIGURACIÓ AJUDA

Ajuntament d'Abrera
Usuari Proves TES

Informació restringidaTerritori i urbanisme

Contingut

Per tal de simplificar la tramitació en l'àmbit de Territori i urbanisme, la Generalitat de Catalunya posa a disposició dels ens locals un conjunt de tràmits en què, mitjançant una única sol·licitud, s'inicia la petició unificada dels informes urbanístics que han d'emetre els Departaments o els seus organismes adscrits. La documentació associada a la/es sol·licitud/s s'ha de presentar en format electrònic, adjuntant-la al formulari de sol·licitud o dipositant-la a la plataforma habilitada amb aquesta finalitat. Com a exemple, en la tramitació de figures de planejament urbanístic els ens locals han de sol·licitar informes, en la fase inicial d'aprovació del pla, a diferents Departaments o organismes adscrits.

D'altra banda, es recorda que totes les comunicacions de la Direcció General d'Ordenació del Territori i Urbanisme als ens locals es realitzen mitjançant la plataforma EACAT. Per donar-hi resposta, si escau, els ens locals han d'utilitzar el tràmit *"Resposta a les comunicacions d'expedients de procediments urbanístics"*.

Catàleg de tràmits Territori i Urbanisme

- >>Tramitació d'actuacions en l'àrea d'urbanisme
- >>Informes sectorials per a la tramitació del planejament urbanístic
- >>Informes sectorials per a la tramitació de projectes en sòl no urbanitzable
- >>Informes preceptius per a la tramitació de llicència ambiental

Tràmits disponibles pel meu ens

- . Resposta a les comunicacions d'expedients de procediments urbanístics: tràmit pel qual els ens locals donen resposta a la Generalitat de les comunicacions expedients urbanístics rebudes i només d'aquestes.
- . Sol·licitud d'informes sectorials per a la tramitació del planejament urbanístic: tràmit que inicia l'ens local per sol·licitar tots els informes que requereix de l'Administració de la Generalitat.
- . Sol·licitud d'informes sectorials per a projectes d'actuacions en Sol no urbanitzable: tràmit que inicia l'ens local per sol·licitar tots els informes que requereix de l'Administració de la Generalitat.
- . Sol·licitud comissió territorial d'urbanisme d'aprovació projectes d'actuacions específiques en SNU: tràmit que inicia l'ens local per sol·licitar l'aprovació a la comissió territorial d'urbanisme corresponen al territori.
- . Sol·licitud comissió territorial d'urbanisme d'informe preceptiu per actuacions específiques en SNU: tràmit que inicia l'ens local per sol·licitar informe preceptiu a la comissió territorial d'urbanisme corresponen al territori.
- . Informes preceptius per a la tramitació de llicència ambiental: tràmit que inicia l'ens local per sol·licitar tots els informes que requereix de l'Administració de la Generalitat.

✓ Àrea temàtica Territori i Urbanisme

Aplicatius de consulta



Registre de planejament urbanístic de Catalunya

Consulta dels documents del planejament general i derivat, convenis urbanístics i trames urbanes consolidades.



Mapa urbanístic de Catalunya

Visualització del mapa sintètic del planejament general.



Comissions d'urbanisme

Accés a les Ordres del dia de les Comissions territorials d'urbanisme.



Dades cadastrals

Registre administratiu dependent del Ministeri d'Economia i Hisenda, en què es descriuen els béns immobles rústics, urbans i de característiques especials.



DOGC

Accés directe a tota la base de dades del DOGC.



Visats dels col·legis oficials

Desde Via Oberta podeu validar si els projectes tenen el seu respectiu visat.

Enllaços preferents

- › [Departament de Territori i Sostenibilitat](#)
- › [Institut Català del Sòl \(INCASÒL\)](#)
- › [Institut Cartogràfic i Geològic de Catalunya \(ICGC\)](#)
- › [Observatori del Paisatge](#)
- › [Col·legi d'Arquitectes de Catalunya](#)
- › [Col·legi Enginyers Industrials de Catalunya](#)

Any 2015



Generalitat de Catalunya
Departament de Territori i Sostenibilitat
**Direcció General d'Ordenació
del Territori i Urbanisme**

+ 8000 comunicacions als ens locals
 $\times 5.55 \text{ €} = \textbf{44.400€}$

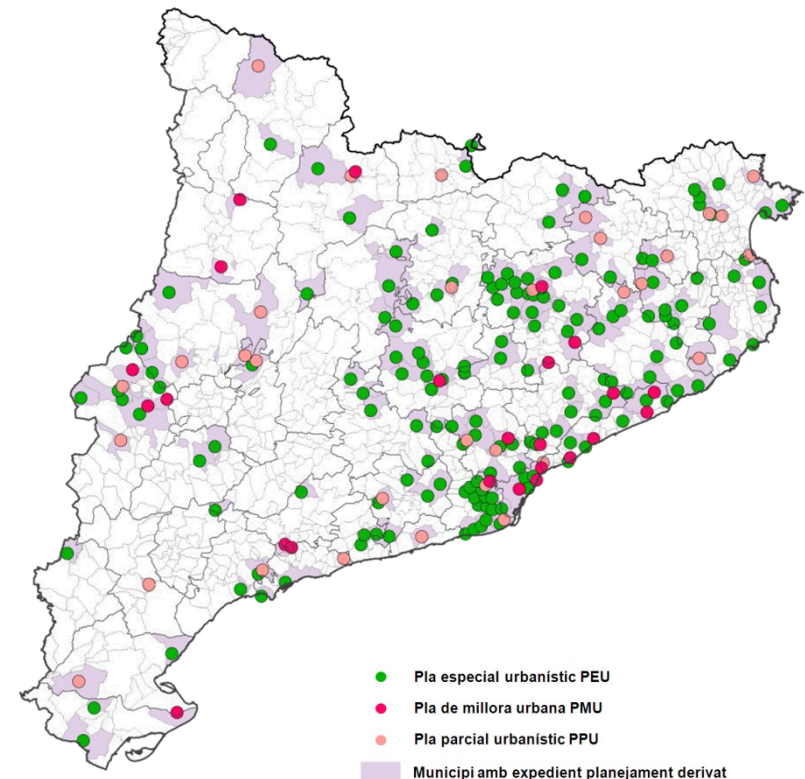
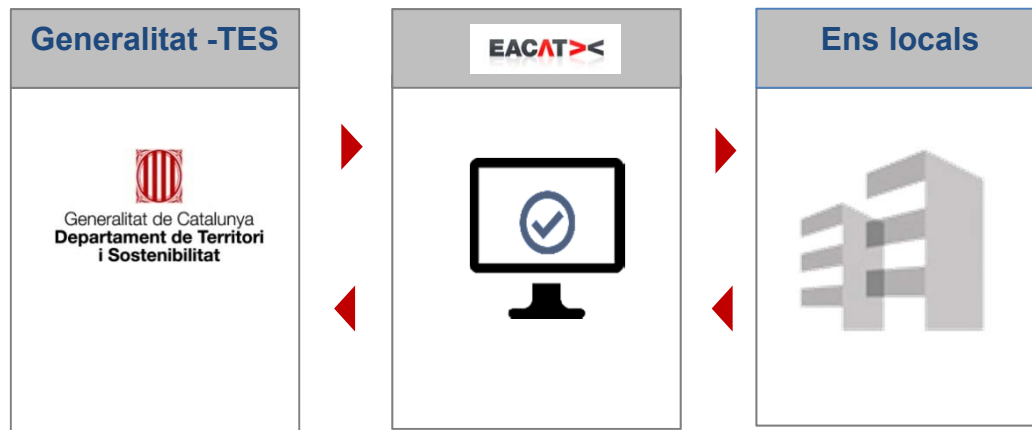
800 requerien resposta
 $\times 5.55 \text{ €} = \textbf{4.440€}$

80 van enviar resposta
 $\times 5.55 \text{ €} = \textbf{444€}$



❑ El catàleg de tràmits de Territori i Urbanisme

✓ Resposta a les comunicacions d'expedients de procediments urbanístics



❑ El catàleg de tràmits de Territori i Urbanisme

✓ Resposta a les comunicacions d'expedients de procediments urbanístics

[Inici](#) > [Tràmits](#) > [Catàleg](#) > [TES - Tramitació d'actuacions en l'àrea d'urbanisme](#) > [Resposta a les comunicacions d'expedients de procediments urbanístics](#)

Resposta a les comunicacions d'expedients de procediments urbanístics

En resum

Aquest formulari es pot utilitzar per respondre a les comunicacions electròniques que hagin estat rebudes per EACAT procedents de la Direcció dels Serveis Territorials al territori, Serveis Centrals de la Direcció General d'Ordenació del Territori i Urbanisme del Departament de Territori i Sostenibilitat i de les Delegacions Territorials del Govern del Departament de la Presidència.

Dins del formulari es mostra la llista de comunicacions que es poden respondre electrònicament mitjançant el formulari, i cal seleccionar quina és la comunicació a la que s'està responent.

Com a norma general la presentació formal d'un text refós es continuarà efectuant per mitjans no electrònics.

 [Resposta a les comunicacions d'expedients de procediments urbanístics](#)
[Tramita](#)

Descripció

Aquest formulari es pot utilitzar per respondre a les comunicacions electròniques que hagin estat rebudes per EACAT procedents de la Direcció dels Serveis Territorials al territori, Serveis Centrals de la Direcció General d'Ordenació del Territori i Urbanisme del Departament de Territori i Sostenibilitat i de les Delegacions Territorials del Govern del Departament de la Presidència.

Dins del formulari es mostra la llista de comunicacions que es poden respondre electrònicament mitjançant el formulari, i cal seleccionar quina és la comunicació a la que s'està responent.

Com a norma general la presentació formal d'un text refós es continuarà efectuant per mitjans no electrònics.

Com es fa?

Cal que realitzeu els passos següents:

* Accediu al formulari tot prement el botó verd "Descarrega" i descarregueu-vos-el en el vostre ordinador. Si no veieu aquest botó consulteu els rols i els terminis de presentació.

* Empleneu-lo, valideu-lo i signeu-lo digitalment.

* Trameteu-lo entrant a EACAT, concretament a la pestanya "Tràmits" i "Finestreta de registre". Allà l'heu d'annexar a "Tràmit a presentar". Seguidament, podeu adjuntar-hi tota la documentació complementària a "Documentació annexa". En uns segons podreu accedir al rebut de presentació del vostre tràmit

❑ El catàleg de tràmits de Territori i Urbanisme

- ✓ Formulari de resposta a les comunicacions d'expedients de procediments urbanístics

Generalitat de Catalunya
Departament de Territori
i Sostenibilitat

Resposta a les comunicacions d'expedients de procediments urbanístics

Dades de l'entitat local

Nom de l'entitat local: Ajuntament de Castell-Platja d'Aro NIF: P1705300J

Dades de la persona interlocutora

Nom: Primer cognom: Segon cognom:

Telèfon de contacte: Adreça electrònica:

Dades de l'expedient

Número expedient de la DGOTU	Número assentament entrada	Data presentació
2013 / 050404 / C	E/000084-2014	28-02-2014

Assumpte:
Tràmit informació PDU sistema costaner (Part 1 de 2)

Descripció de la resposta i de la documentació que s'adjunta

Nom i cognom del/de la secretari/ària:

11 de Març de 2016

Notar: Valida Imprimir

Pàg. 1 de 1

Generalitat de Catalunya
Departament de Territori
i Sostenibilitat

Resposta a les comunicacions d'expedients de procediments urbanístics

Dades de l'entitat local

Nom de l'entitat local: Ajuntament de Castell-Platja d'Aro NIF: P1705300J

Dades de la persona interlocutora

Nom: Primer cognom: Segon cognom:

Telèfon de contacte: Adreça electrònica:

Dades de l'expedient

Número expedient de la DGOTU	Número assentament entrada	Data presentació

Assumpte:
Comunicació a l'ajuntament sol·licitud de llicència provisional d'uso per tal de legalitzar una activitat de restaurant Grill BB del terme municipal de Castell-Platja d'Aro.

Sol·licitud d'informe ajuntament
Sol·licitud d'informe ajuntament
Comunicació a l'ajuntament - Assumpte: Sol·licitud d'adequació de l'espai exterior per a la instal·lació d'un mercat artesanal del terme municipal de Castell-Platja d'Aro.
Comunicació a l'ajuntament
Sol·licitud d'informe ajuntament E- 2014_53774_G
Tràmit informació pública PDU sistema costaner (2)
Tràmit informació pública PDU sistema costaner (3)
Tràmit informació PDU sistema costaner (Part 1 de 2)

Descripció de la resposta i de la documentació que s'adjunta

Nom i cognom del/de la secretari/ària:

11 de Març de 2016

Pàg. 1 de 2

❑ El catàleg de tràmits de Territori i Urbanisme

- ✓ Formulari de resposta a les comunicacions d'expedients de procediments urbanístics

Generalitat de Catalunya
Departament de Territori
i Sostenibilitat

Resposta a les comunicacions d'expedients de procediments urbanístics

Dades de l'entitat local

Nom de l'entitat local	NIF
Ajuntament de Castell-Platja d'Aro	P1705300J

Dades de la persona interlocutora

Nom	Primer cognom	Segon cognom
-	-	-

Telèfon de contacte: 972816585
Adreça electrònica: urbanisme@platjadaro.com

Dades de l'expedient

Número expedient de la DGOTU	Número assentament entrada	Data presentació
2013 / 050404 / C	E/000084-2014	28-02-2014

Assumpte:
Tràmit informació PDU sistema costaner (Part 1 de 2)

Descripció de la resposta i de la documentació que s'adjunta

Signatura:
CPISR-1 C
Maria Luisa
Bassas i
Arenillas

Nom i cognom del/de la secretari/ària:
Maria Lluïsa Bassas

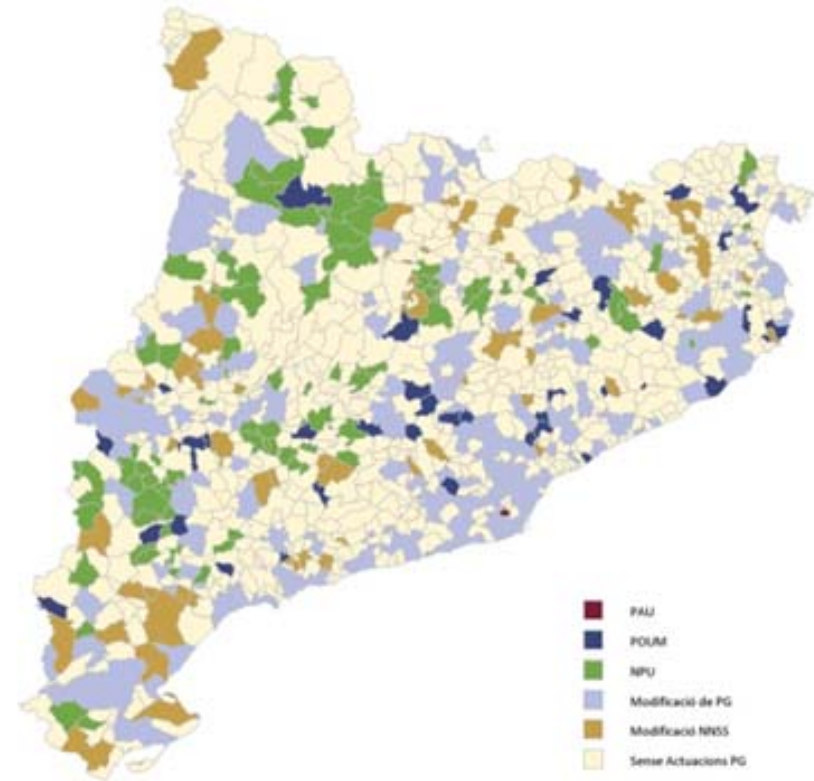
Castell - Platja d'Aro, 11 de/d' Març de 2016

Modifica Imprimeix

Pàg. 1 de 1

□ El catàleg de tràmits de Territori i Urbanisme

- ✓ Informes sectorials per a la tramitació del planejament urbanístic



❑ El catàleg de tràmits de Territori i Urbanisme

✓ Informes sectorials per a la tramitació del planejament urbanístic

[Inici](#) > [Tràmits](#) > [Catàleg](#) > [Informes sectorials per a la tramitació del planejament urbanístic](#) > Sol·licitud d'informes sectorials per a la tramitació del planejament urbanístic

Sol·licitud d'informes sectorials per a la tramitació del planejament urbanístic

En resum

Els ens locals, simultàniament al tràmit d'informació pública d'un pla d'ordenació urbanística municipal o d'un pla urbanístic derivat, han de sol·licitar un informe als organismes afectats per raó de llurs competències sectorials. Mitjançant aquest servei, els ajuntaments i consells comarcals de l'àmbit de la Delegació Territorial del Govern de la Generalitat a Girona, a Lleida o a l'Alt Pirineu i Aran presenten una única sol·licitud on demanen, de manera unificada, tots els informes sectorials que escaiguin tant a la Generalitat com els seus organismes afectats. La delegació territorial corresponent trametrà, de manera unificada tots els informes sectorials a l'ens sol·licitant. Els requeriments de documentació també s'efectuarà de manera unificada per part de la delegació territorial que escaigui. Els ens locals de l'àmbit Delegació Territorial del Govern der la Generalitat de Catalunya a Lleida i a l'Alt Pirineu i Aran, el primer cop que accedeixin al servei i abans de descarregar-se el formulari de sol·licitud, han de dirigir-se per correu electrònic al Departament de Territori i Sostenibilitat (organitzacio_informacio.tes@gencat.cat) i demanar l'accés al gestor documental Alfresco. Cal indicar per a cada persona de l'ens local a autoritzar: el nom i cognoms, el DNI, correu electrònic i càrrec.



Sol·licitud d'informes sectorials per a la tramitació del planejament urbanístic

[Tramita](#)

Descripció

Els ens locals, simultàniament al tràmit d'informació pública d'un pla d'ordenació urbanística municipal o d'un pla urbanístic derivat, han de sol·licitar un informe als organismes afectats per raó de llurs competències sectorials. Mitjançant aquest servei, els ajuntaments i consells comarcals de l'àmbit de la Delegació Territorial del Govern de la Generalitat a Girona, a Lleida o a l'Alt Pirineu i Aran presenten una única sol·licitud on demanen, de manera unificada, tots els informes sectorials que escaiguin tant a la Generalitat com els seus organismes afectats. La delegació territorial corresponent trametrà, de manera unificada tots els informes sectorials a l'ens sol·licitant. Els requeriments de documentació també s'efectuarà de manera unificada per part de la delegació territorial que escaigui.

Els ens locals de l'àmbit Delegació Territorial del Govern der la Generalitat de Catalunya a Lleida i a l'Alt Pirineu i Aran, el primer cop que accedeixin al servei i abans de descarregar-se el formulari de sol·licitud, han de dirigir-se per correu electrònic al Departament de Territori i Sostenibilitat (organitzacio_informacio.tes@gencat.cat) i demanar l'accés al gestor documental Alfresco. Cal indicar per a cada persona de l'ens local a autoritzar: el nom i cognoms, el DNI, correu electrònic i càrrec.

❑ El catàleg de tràmits de Territori i Urbanisme

- ✓ **Formulari sol·licitud d'informes sectorials per a la tramitació del planejament urbanístic**

Generalitat de Catalunya
Delegació Territorial del Govern
a Girona

V2.1
R/N: P0203/O0308

Sol·licitud d'informes sectorials per a la tramitació del planejament urbanístic

Dades de l'entitat local

Nom: Ajuntament de la Vall d'en Bas NIF de l'entitat: P1701700E

Dades de persona interlocutora

Nom: Núria Camps Mas
Primer cognom: Camps Segon cognom: Mas
Telèfon de contacte: 972690225 Adreça electrònica: nuria@vallbas.cat

Figura de planejament urbanístic per a la qual se sol·liciten els informes

Figura: Pla especial
Descripció: Pla especial Mas La Batllia

Heu iniciat procediment d'avaluació ambiental?
☐ Sí ☒ No

Informes sol·licitats

Àmbit de territori i sostenibilitat

☐ Aeroports
☐ Aigües
☐ Autopistes
☐ Canvi climàtic
☐ Contaminació Acústica i Llumínica
☐ Contaminació Atmosfèrica
☐ Costes
☐ Ferrocarrils (només en el cas de línia en funcionament de FGC)
☐ Geològic
☒ Medi ambient
☐ Mobilitat
☐ Ports
☐ Residus
☐ Transports terrestres (inclou carreteres i ferrocarrils)

VALIDAT

A09-V02-14

Generalitat de Catalunya
Delegació Territorial del Govern
a Girona

R/N: P0203/O0308

Àmbit d'empresa

☐ Activitats extractives
☐ Energia
☐ Seguretat industrial
☐ Telecomunicacions
☐ Turisme
☐ Usos comercials i franges urbanes consolidades

Àmbit de cultura

☐ Patrimoni arqueològic
☐ Patrimoni arquitectònic i arqueològic

Àmbit de medi natural

☐ Desenvolupament rural
☐ Medi natural

Àmbit de salut

☐ Equipaments sanitaris
☐ Salut pública

Àmbit de seguretat i protecció civil

☐ Bombers
☐ Protecció civil

Àmbit d'ensenyament

☐ Ensenyament

Altres àmbits

☐ Afers religiosos
☐ Esports

☐ Informe de la Comissió Territorial d'Urbanisme
(Informe segons l'article 87 del TR de la Llei d'urbanisme, en els supòsits de l'article 81.1.)

Declaració

Declaro:
- Que la documentació de la figura de planejament urbanístic que ha estat aprovada inicialment per l'entitat local per a la qual es demanen els informes objecte d'aquesta sol·licitud es troba a disposició de la Generalitat de Catalunya dins del gestor documental Alfresco del Departament de Territori i Sostenibilitat.

PEU: Pla especial Mas La Batllia de Falgars

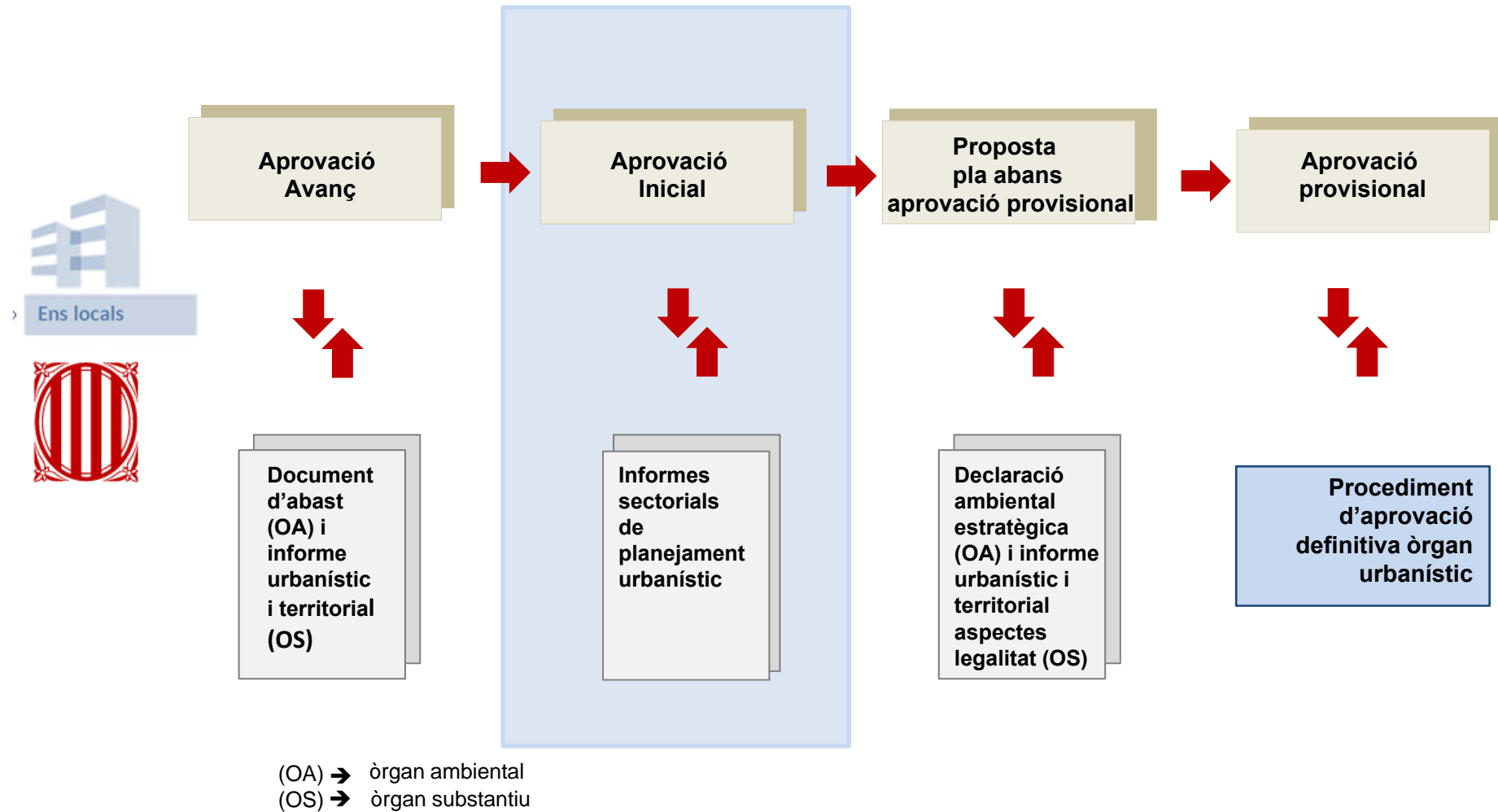
Aprovació inicial del planejament urbanístic

Si la persona que signa aquest formulari no és el secretari/a de l'entitat, caldrà que disposi/ueu al gestor documental Alfresco del Departament de Territori i Sostenibilitat una còpia simple de la certificació de l'òrgan que va adoptar l'acord d'aprovació inicial.

VALIDAT

A09-V02-14

Fases de tramitació POUM

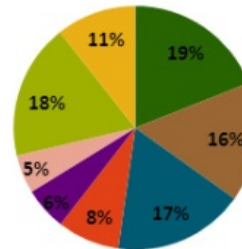


❑ El catàleg de tràmits de Territori i Urbanisme

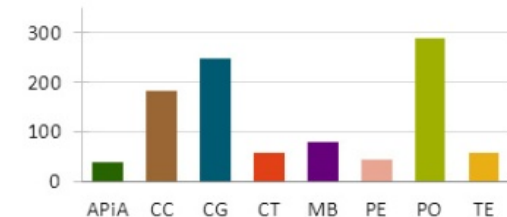
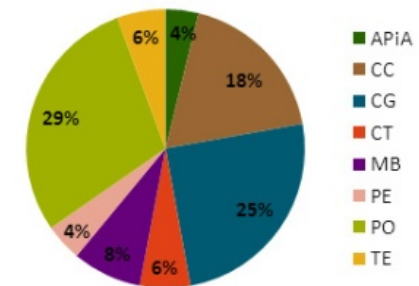
- ✓ Informes sectorials projectes d'actuacions SNU
- ✓ Sol·licitud CTU d'aprovació projectes d'actuacions SNU
- ✓ Sol·licitud CTU d'informe preceptiu per l'atorgament de llicències urbanístiques en SNU



Distribució del sòl no urbanitzable en els àmbits territorials



Distribució dels expedients en els àmbits territorials



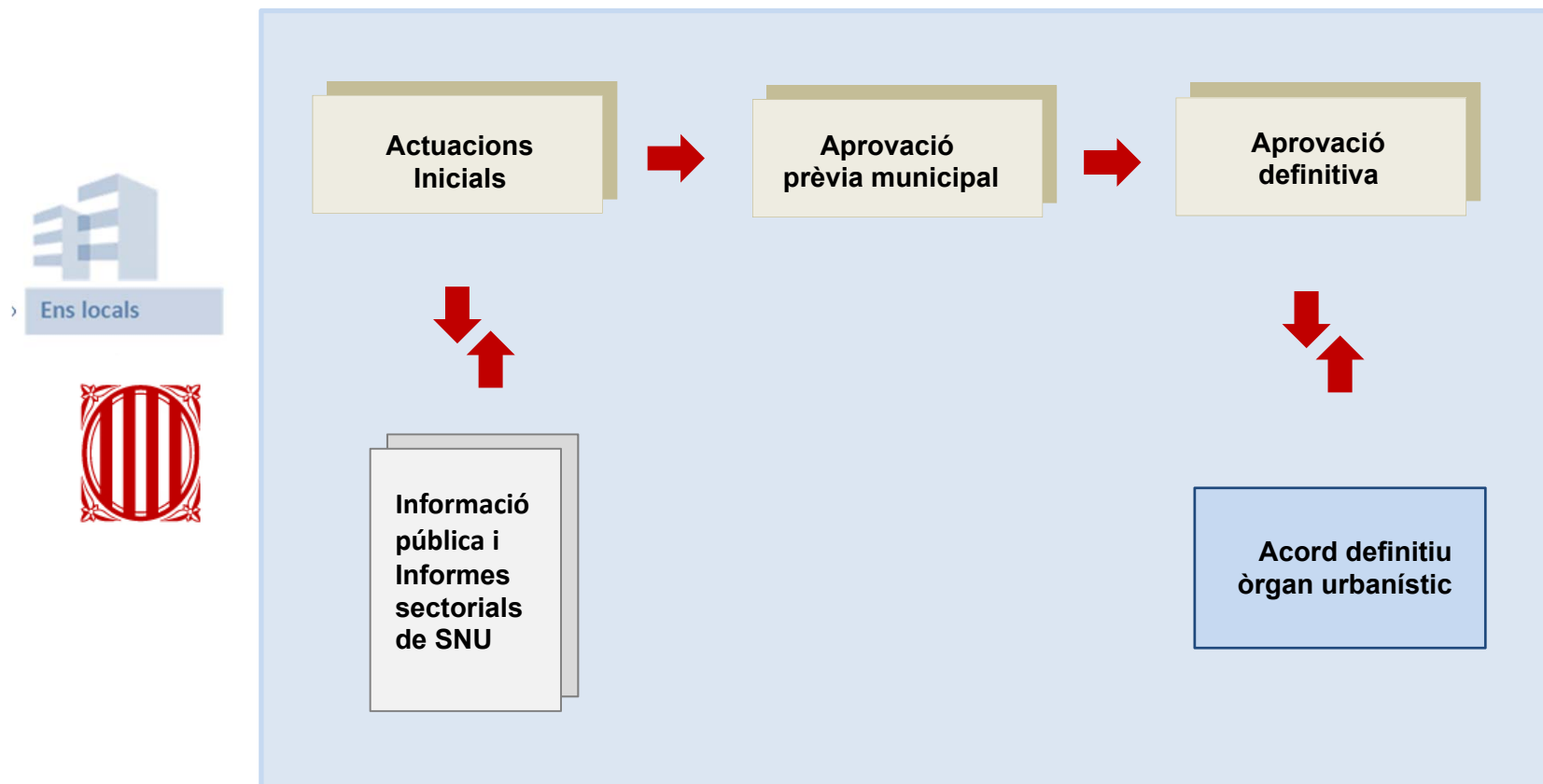
Nombre d'expedients tramitats



Superfície de l'àmbit territorial

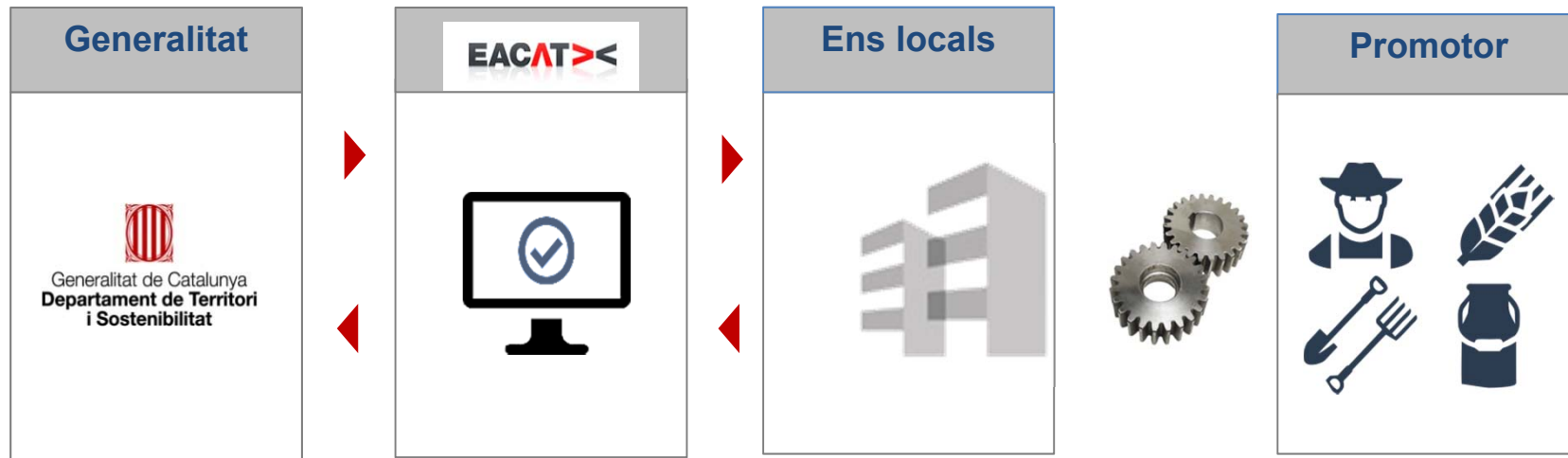


Fases de tramitació projectes SNU



❑ El catàleg de tràmits de Territori i Urbanisme

- ✓ **Autorització per rebre notificacions electròniques relatives a sòl no urbanitzable**



❑ El catàleg de tràmits de Territori i Urbanisme

- ✓ **Formulari d'autorització per rebre notificacions electròniques relatives a sòl no urbanitzable**

Generalitat de Catalunya
Departament de Territori i Sostenibilitat

V1.0

Autorització per rebre notificacions electròniques relatives al sòl no urbanitzable

Dades del promotor

Tipus de persona: ☐ Física ☒ Jurídica

Nom

Tipus identificador Número identificador

Adreça

Codi postal Comarca Municipi

Adreça electrònica Telèfon

La persona de contacte es diferent al promotor? ☐ Sí ☒ No

Notificació

Accepto rebre, a efectes de la tramitació especificada en el títol, les notificacions del procediment a través de mitjans electrònics¹.

¹ Com accedir a les vostres notificacions electròniques:
\$ a través d'un certificat digital
\$ amb paraula de pas d'un sol ús.
Consulteu quins són els certificats acceptats a l'Oficina Virtual de Tràmits (<http://web.gencat.cat/ca/tramits>).

Les notificacions electròniques es consulten des de les seccions "La meua carpeta" o "Notificacions electròniques" dins dels Serveis de l'Oficina Virtual de Tràmits.

Des de la data d'emissió de l'avis de notificació disposeu de 10 dies naturals per a la seva acceptació o rebuig. Si transcorregut aquest termini no heu accedit a la notificació, aquesta s'entendrà rebujada.

Des del moment en què accediu al contingut de la notificació s'entendrà que aquesta ha estat efectuada (practicada).

Neteja Valida Imprimeix

Departament de territori i Sostenibilitat

☐ El catàleg de tràmits de Territori i urbanisme

☐ Documentació tècnica dels expedients urbanístics

☐ Nous tràmits electrònics

□ Documentació tècnica dels expedients urbanístics

- ✓ **Com sol·licitar accés**
- ✓ **Com afegir contingut**
- ✓ **Tutorial d'“Alfresco”**

Espai de col·laboració “Alfresco”

<http://tes.gencat.cat/alfresco>

The image shows a screenshot of the Alfresco login interface. It features the Alfresco logo at the top, followed by the text "Introduzca los detalles de conexión:". Below this, there are three input fields: "Nombre de usuario:", "Contraseña:", and "Idioma:". The "Idioma:" field is a dropdown menu currently set to "Català". At the bottom right of the form is a button labeled "Entrar". The background of the login window has a decorative pattern of overlapping green and yellow circles.

❑ Documentació tècnica dels expedients urbanístics

✓ Com sol·licitar accés

- Enviar missatge a la bústia organitzacio_informacio.tes@gencat.cat indicant el nom i cognoms, el nif, correu electrònic i el càrrec de cadascuna de les persones de l'ens local a autoritzar
- Rebreu per correu electrònic el codi d'usuari i la paraula de pas

Espai de col·laboració “Alfresco”

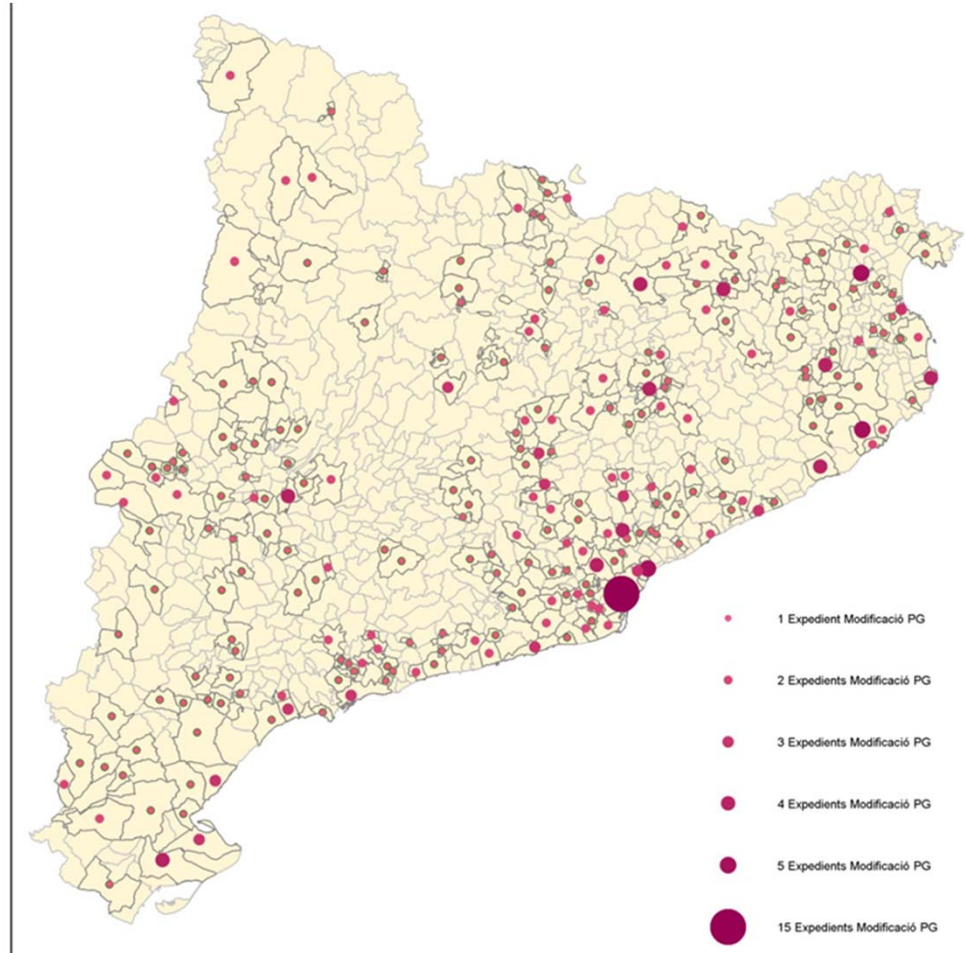
<http://tes.gencat.cat/alfresco>



❑ Documentació tècnica dels expedients urbanístics

✓ Com afegir contingut

[Tutorial d' "Alfresco"](#)



Departament de territori i Sostenibilitat

- ☐ El catàleg de tràmits de Territori i urbanisme**
- ☐ Documentació tècnica dels expedients urbanístics**
- ☐ Nous tràmits electrònics**

❑ Nous tràmits electrònics

- ✓ **Informes preceptius per a la tramitació de llicència ambiental**
- ✓ **Llicències urbanístiques d'usos i obres provisionals**
- ✓ **Entitats urbanístiques col·laboradores: constitució, modificació dels òrgans de govern, modificació d'estatuts i dissolució**

Bústies de contacte

❑ Serveis territorials del departament de Territori i Sostenibilitat :

ssttbcn_tramitacions.tes@gencat.cat
dtes.generalitatgirona@gencat.cat
ssttcc.tes@gencat.cat
direcciolleida.tes@gencat.cat
sttarragona.tes@gencat.cat
stte.tes@gencat.cat

❑ Direcció de serveis :

sonia.hidalgomoya@gencat.cat
nuria.gallach@gencat.cat
mariacarme.abella@gencat.cat

❑ Comissions territorials d'urbanisme:

ctuatm_urb.tes@gencat.cat
ctub_urb.tes@gencat.cat
ctucc_urb.tes@gencat.cat
ctug_urb.tes@gencat.cat
ctull_urb.tes@gencat.cat
ctut_urb.tes@gencat.cat
ctute_urb.tes@gencat.cat
cuc_urb.tes@gencat.cat
ctuap_urb.tes@gencat.cat
ctuva_urb.tes@gencat.cat



Generalitat de Catalunya
**Departament de Territori
i Sostenibilitat**

Moltes gràcies

urbanisme_monlocal.tes@gencat.cat
territori.gencat.cat

- Dades del mes de febrer del consorci AOC: “Pel que fa a l'**e-NOTUM**, s'ha assolit un nou rècord amb 33.823 notificacions. Com ja és habitual, els ens més actius han estat la Generalitat de Catalunya (quasi 14 mil) i l'Ajuntament de Barcelona (6.772).



L'any 2015 s'han iniciat a les secretaries de les comissions d'urbanisme 1.043 expedients, dels quals 50 han estat cancel·lats o no han seguit la tramitació per improcedents. Així que la mostra estudiada és de 993 expedients.

En el conjunt de Catalunya això representa un expedient per cada 3.233 ha de superfície i per cada 3.038 ha de sòl no urbanitzable.

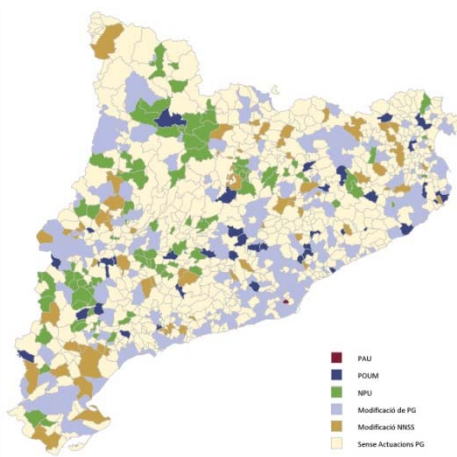
Si els distribuïssim uniformement en els municipis de Catalunya correspondrien a una mica més d'un expedient per cada municipi.

Per àmbits territorials, un 29% de les peticions s'han fet a Ponent i un 25% a les Comarques Gironines. A continuació, un 18% pertanyen a les Comarques Centrals i un 8% a l'Àmbit Metropolità de Barcelona.

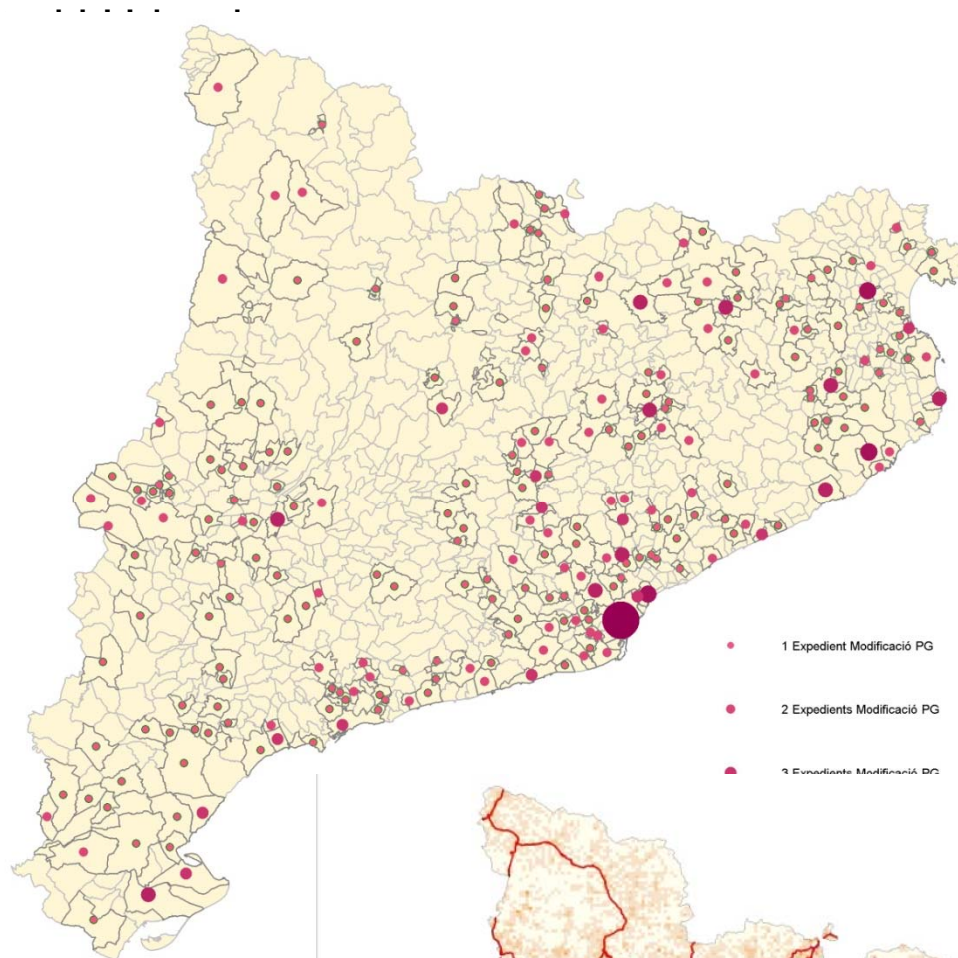
Les Terres de l'Ebre, Camp de Tarragona els hi correspon un 6% de les peticions cadascú i el Penedès i l'Alt Pirineu i Aran un 4% cadascú.

Jornada tramitació electrònica Territori i urbanisme

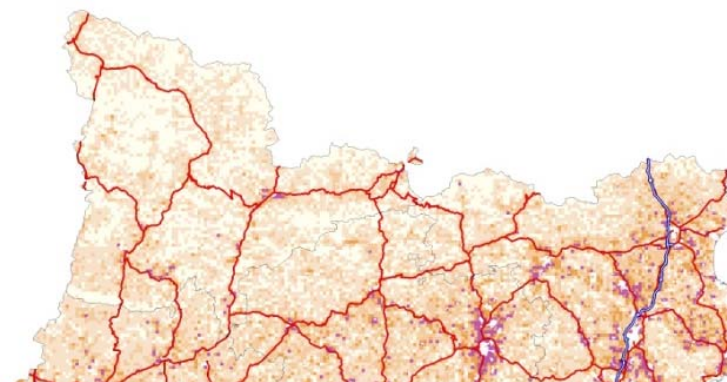
El



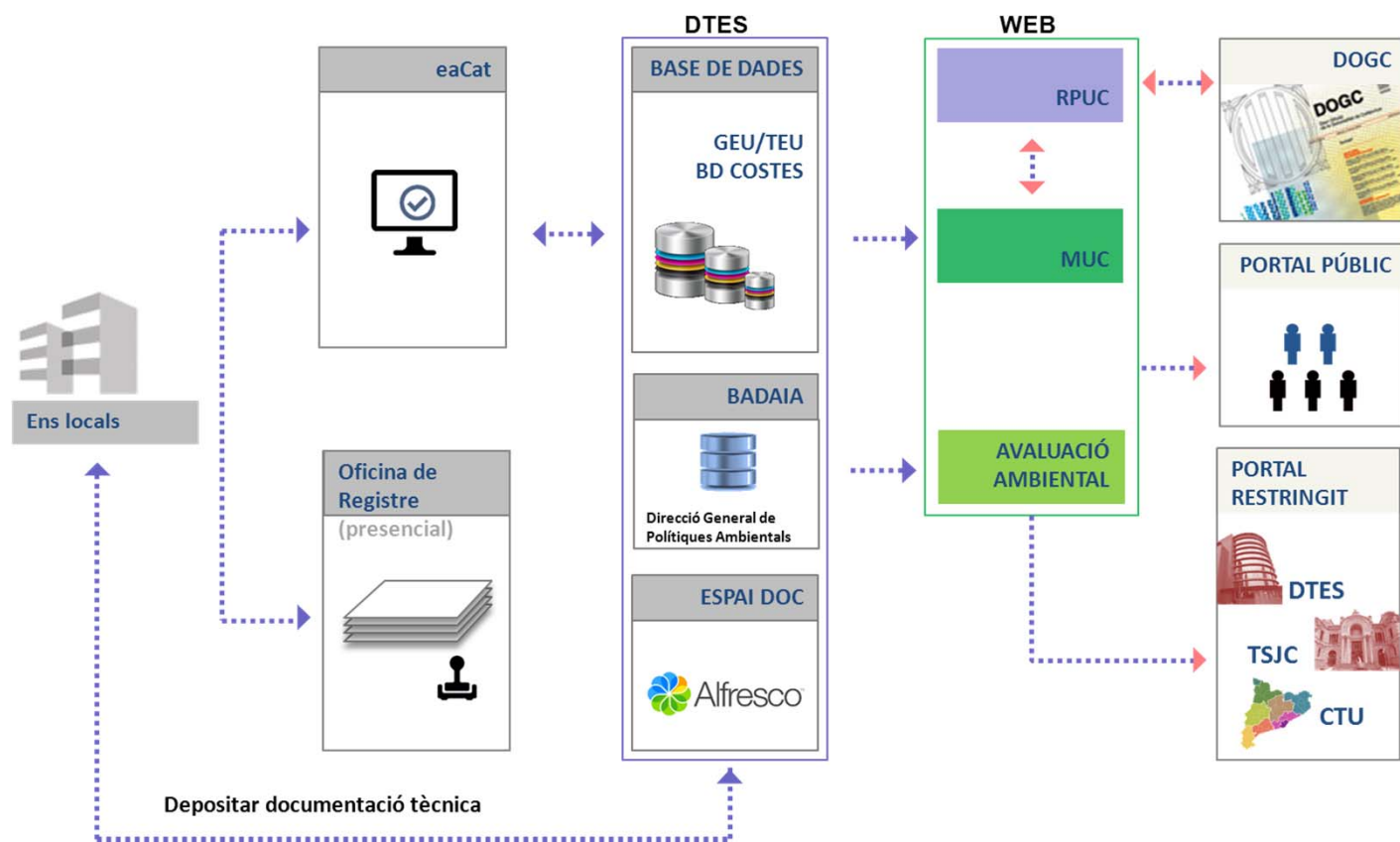
err



Generalitat de Catalunya
**Departament de Territori
i Sostenibilitat**



- Documentació tècnica dels expedients urbanístics.




Jornada tramitació electrònica Territori i urbanisme

[Inici](#) > [Tràmits](#) > [Catàleg](#) > [Informes sectorials per a la tramitació de projectes en sòl no urbanitzable](#) > Sol·licitud d'informes sectorials per a projectes en sòl no urbanitzable

Sol·licitud d'informes sectorials per a projectes en sòl no urbanitzable

En resum

Sol·licitud d'informes sectorials per a projectes en sòl no urbanitzable

 **Sol·licitud d'informes sectorials per a projectes en sòl no urbanitzable**
Tramita

[Veure documentació](#)

Descripció

Els ens locals, simultàniament al tràmit d'informació pública de projectes en sòl no urbanitzable, han de sol·licitar un informe als organismes afectats per raó de llurs competències sectorials. Mitjançant aquest tràmit, els ajuntaments i consells comarcals en l'àmbit de la Delegació Territorial del Govern de la Generalitat a Girona, a Lleida i a l'Alt Pirineu i Aran presenten una única sol·licitud on demanen, de manera unificada, tots els informes sectorials que escaiguin tant a la Generalitat com els seus organismes afectats. La delegació territorial corresponent trametrà, també de manera unificada tots els informes sectorials a l'ens sol·licitant.

Com es fa?

Cal realitzar els següents passos:

- Descarregar el formulari en el vostre ordinador.
- Omplir el formulari, validar-lo i signar-lo digitalment.
- Presentar el formulari a l'Oficina de Registre de l'EACAT.

Cal llegir atentament el "[Manual pràctic d'accés al formulari de sol·licitud d'informes sectorials per projectes en sol no urbanitzable](#)" i "[Manual pràctic d'accés Alfresco - Plataforma Espaidocs](#)" on s'indica com enviar el formulari de sol·licitud mitjançant l'EACAT, i com dipositar la documentació que acompanya la sol·licitud a l'espai de col·laboració "Alfresco" del Departament de Territori i Sostenibilitat. L'espai "Alfresco" només s'ha d'utilitzar si la documentació annexada supera el llindar establert a l'EACAT de 100 MB.

Jornada tramitació electrònica Territori i urbanisme

- ☐ Aprovació inicial planejament urbanístic, general i derivat.

[Inici](#) > [Tràmits](#) > [Catàleg](#) > Informes sectorials per a la tramitació del planejament urbanístic

Informes sectorials per a la tramitació del planejament urbanístic ☆

En resum

Els ens locals, simultàniament al tràmit d'informació pública d'un pla d'ordenació urbanística municipal o d'un pla urbanístic derivat, han de sol·licitar un informe als organismes afectats per raó de llurs competències sectorials. Mitjançant aquest servei, els ajuntaments i consells comarcals de l'àmbit de les Delegacions Territorials del Govern de la Generalitat a Girona, a Lleida o a l'Alt Pirineu i Aran presenten una única sol·licitud on demanen, de manera unificada, tots els informes sectorials que escaiguin tant a la Generalitat com els seus organismes afectats. La delegació territorial corresponent trametrà, de manera unificada tots els informes sectorials a l'ens sol·licitant. Els requeriments de documentació també s'efectuarà de manera unificada per part de la delegació territorial que escaigui.

Tràmits del servei:

- ➔ [Sol·licitud d'informes sectorials per a la tramitació del planejament urbanístic](#) | Tràmit inicial
-  [Veure documentació](#)

Descripció

Els ens locals, simultàniament al tràmit d'informació pública d'un pla d'ordenació urbanística municipal o d'un pla urbanístic derivat, han de sol·licitar un informe als organismes afectats per raó de llurs competències sectorials. Mitjançant aquest servei, els ajuntaments i consells comarcals de l'àmbit de la Delegació Territorial del Govern de la Generalitat a Girona, a Lleida o a l'Alt Pirineu i Aran presenten una única sol·licitud on demanen, de manera unificada, tots els informes sectorials que escaiguin tant a la Generalitat com els seus organismes afectats. La delegació territorial corresponent trametrà, de manera unificada tots els informes sectorials a l'ens sol·licitant. Els requeriments de documentació també s'efectuarà de manera unificada per part de la delegació territorial que escaigui.

Els ens locals de l'àmbit Delegació Territorial del Govern a Lleida i a l'Alt Pirineu i Aran, el primer cop que accedeixin al servei i abans de descarregar-se el formulari de sol·licitud, han de dirigir-se per correu electrònic al Departament de Territori i Sostenibilitat (organitzacio_informacio.tes@gencat.cat) i demanar l'accés al gestor documental Alfresco.

Cal indicar per a cada persona de l'ens local a autoritzar: el nom i cognoms, el DNI, correu electrònic i càrrec.