

REGISTRE DE PLANEJAMENT URBANÍSTIC DE CATALUNYA

INSTRUMENTS DE PLANEJAMENT URBANÍSTIC VIGENTS



OBSERVATORI
del TERRITORI

DIRECCIÓ GENERAL D'ORDENACIÓ DEL TERRITORI I URBANISME

Març 2016



Generalitat de Catalunya
Departament de Territori
i Sostenibilitat

INTRODUCCIÓ

- | | |
|--|-----|
| 1. Metodologia – Resum de dades principals | [3] |
|--|-----|

INSTRUMENTS DE PLANEJAMENT GENERAL

- | | |
|--|------|
| 1. Nombre d'instruments de planejament general vigents | [11] |
| 2. Tipologia dels expedients de planejament general | [13] |
| 3. Distribució territorial dels instruments de planejament general | [18] |
| 4. Anàlisi per municipis | [27] |

INSTRUMENTS DE PLANEJAMENT DERIVAT

- | | |
|--|------|
| 1. Instruments de planejament derivat- Tipologia | [33] |
| 2. Evolució del nombre d'expedients de planejament derivat vigents | [36] |
| 3. Distribució territorial dels instruments de planejament derivat | [38] |
| 4. Anàlisi per municipis | [45] |

CONCLUSIONS

- | | |
|----------|------|
| 1. Resum | [61] |
|----------|------|

■ Nota metodològica


L'objectiu d'aquest treball és conèixer i classificar els instruments de planejament urbanístic vigents, que estan publicats al Registre de planejament urbanístic de Catalunya.

Les dades s'han obtingut del **Registre de planejament urbanístic de Catalunya (RPUC)**, el qual garanteix la publicitat dels instruments de planejament urbanístic en vigor d'acord amb les determinacions de l'article 103 de la Llei d'urbanisme (modificat per la Llei 3/2012) i dels articles 17 i 18 del Reglament de la Llei d'urbanisme (Decret 305/2006, de 18 de juliol). S'han analitzat les dades disponibles fins a 30 de setembre de 2015.

El Registre de planejament urbanístic de Catalunya (RPUC) garanteix l'accés telemàtic, com a mínim, a la memòria, a les normes urbanístiques i als plànols d'ordenació que integren els instruments de planejament en vigor, inclosos els plans urbanístics derivats aprovats definitivament pels ajuntaments.

El planejament urbanístic implica l'ordenació sistemàtica integral, total o parcial, d'un municipi o més, en previsió i amb programació del seu desenvolupament futur. Aquest planejament es desenvolupa a través de:

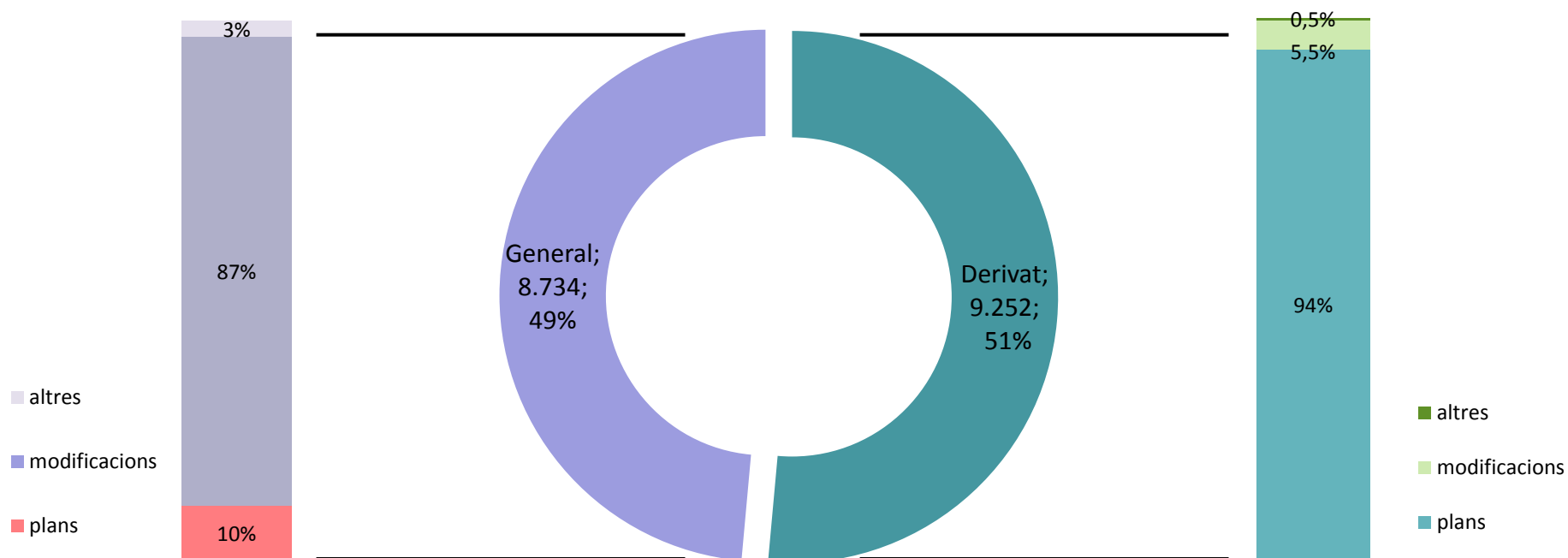
- Figures de **planejament general**: estableixen una ordenació completa i bàsica sobre el territori d'un o més municipis, programant el seu desenvolupament urbanístic. Aquest planejament classifica el sòl i estableix el seu aprofitament urbanístic d'acord amb el model definit pel planejament territorial.
- Figures de **planejament derivat**: desenvolupen el planejament general. Determinen l'ordenació dels sectors de sòl urbanitzable i sòl urbà o defineixen actuacions en sòl no urbanitzable. Han de complir el que estableix el planejament general i no el poden contradir.



Figures de planejament vigents

Segons el registre de planejament urbanístic de Catalunya, a data 30 de setembre de 2015 a Catalunya hi havia 17.986 figures de planejament vigents.

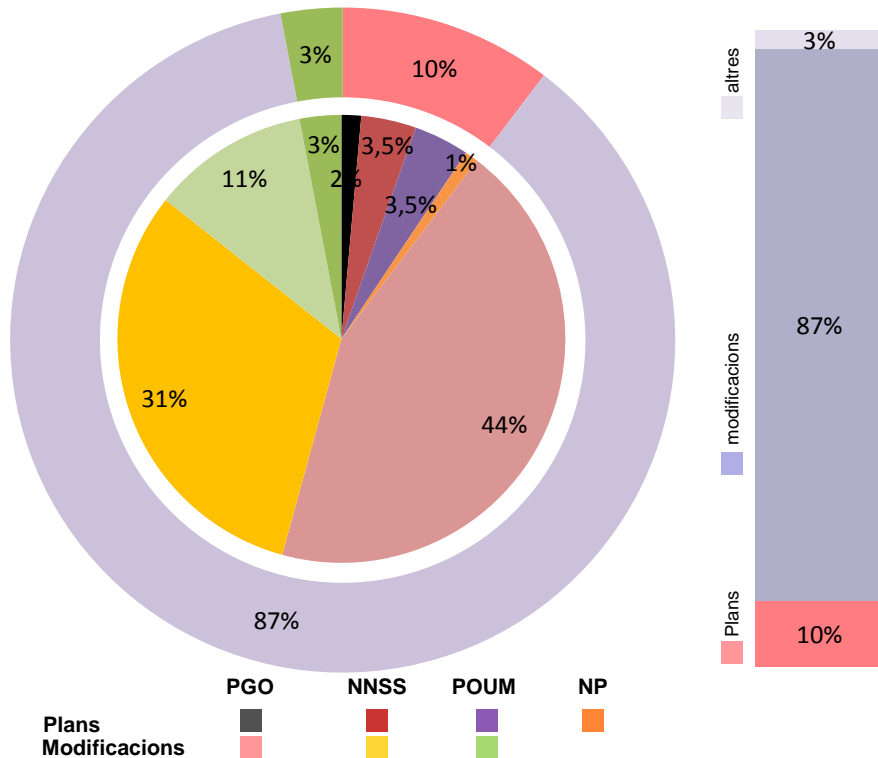
D'aquestes gairebé divuit mil figures 9.607 eren plans, de caràcter general o derivat, 8.074 eren modificacions de plans aprovats i 305 eren altres tipus d'expedients. Del total 8.734 figures fan referència a planejament general i 9.252 a planejament derivat.



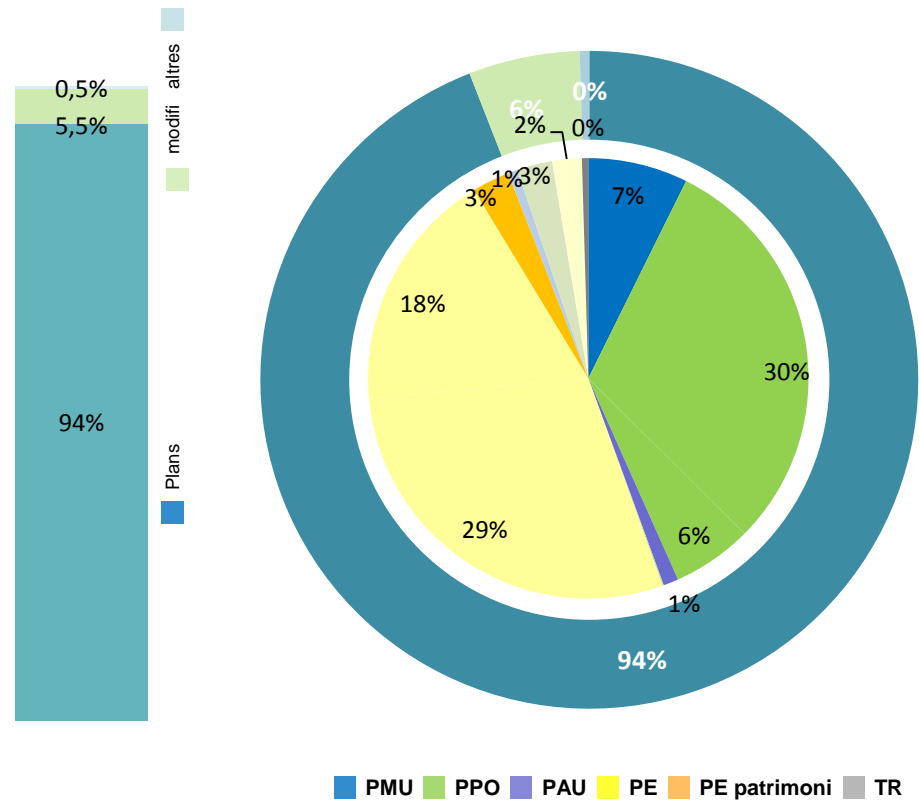
Tipologies

En els expedients de planejament general predominen les modificacions i els plans només representen un 10% dels expedients, mentre passa el contrari en els expedients de planejament derivat, on els plans són el 94% i les modificacions representen només el 6% dels expedients.

Planejament general

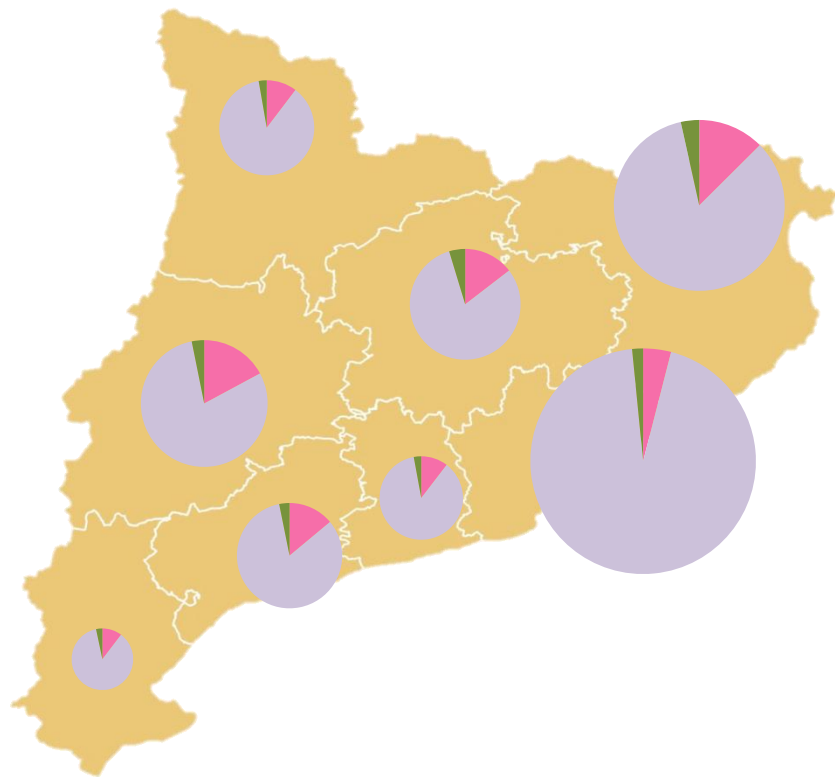


Planejament derivat



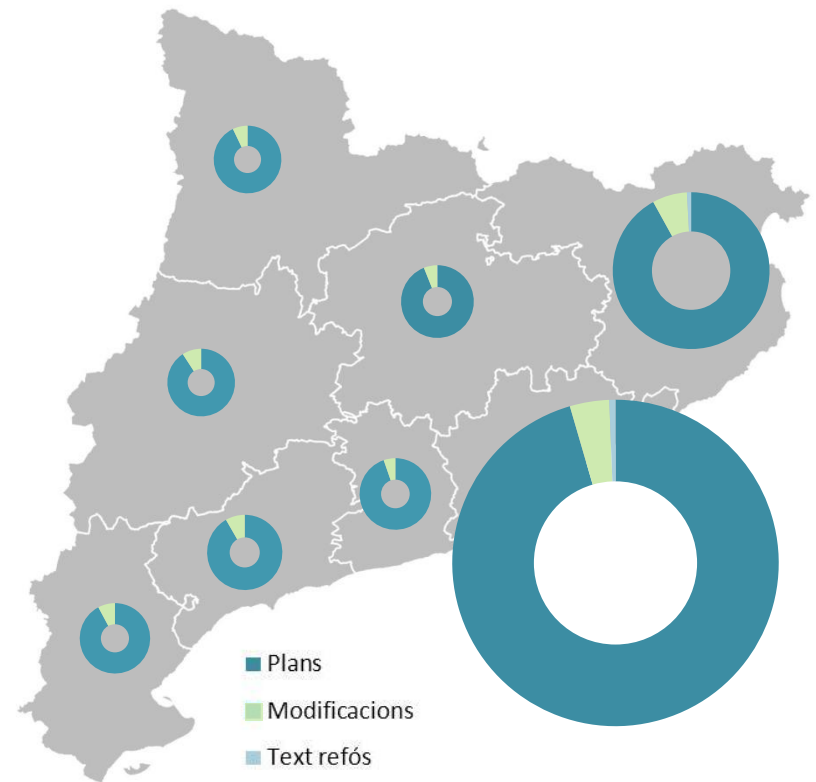
■ Distribució territorial de les figures i les seves modificacions per al planejament general i derivat

Planejament general



Plans ■ Modifications ■ Altres ■

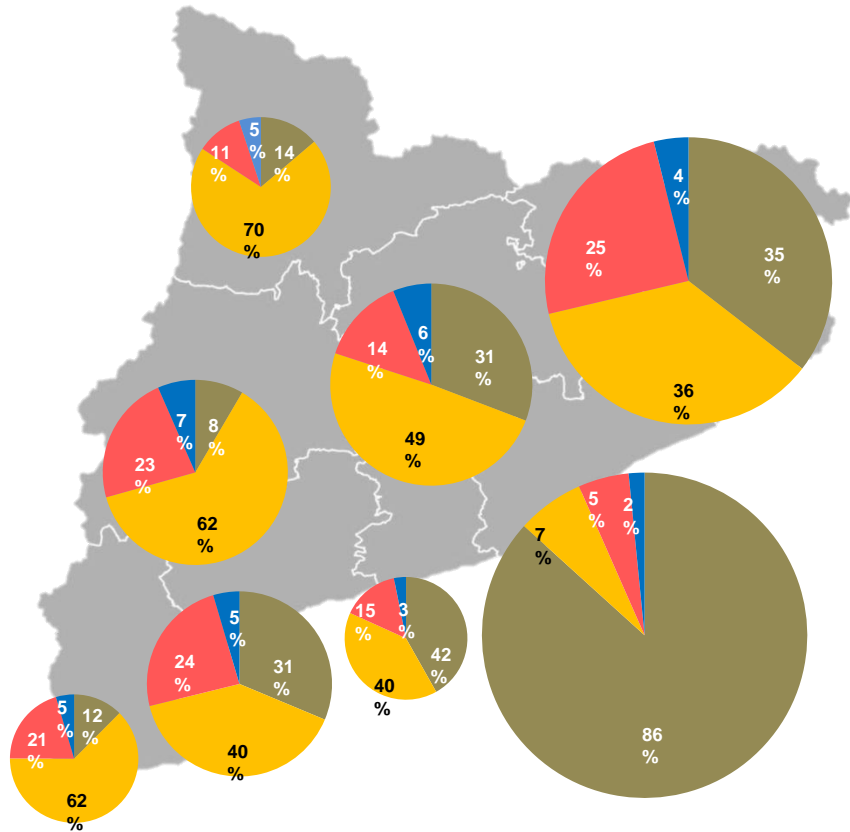
Planejament derivat



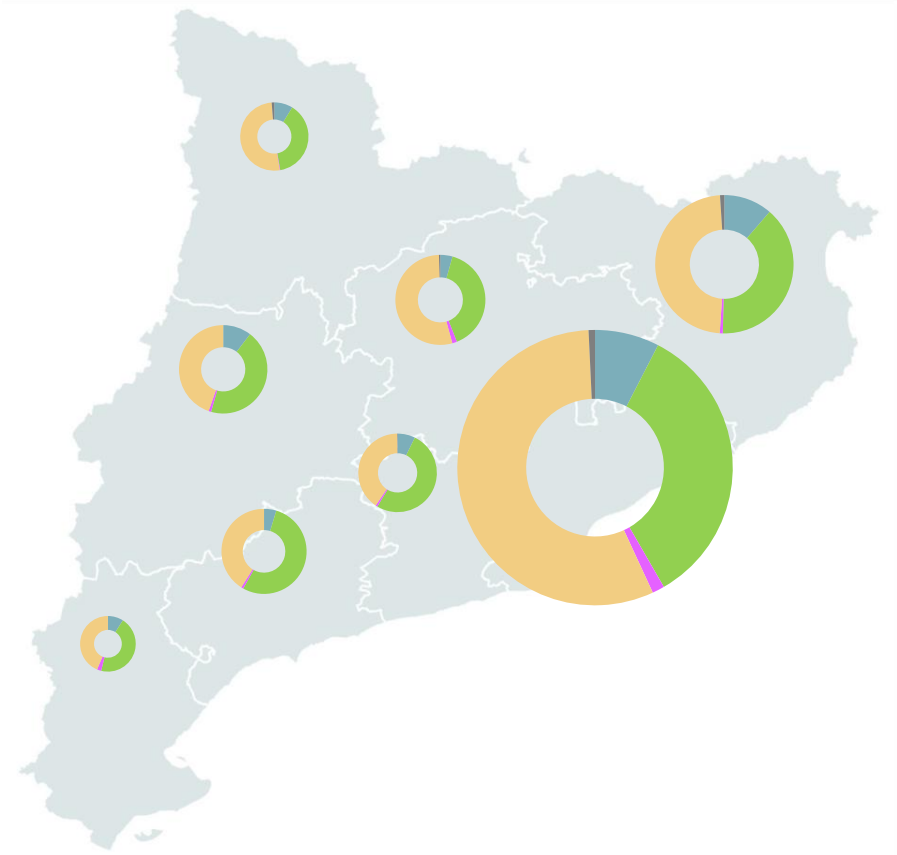
Plans ■
Modificacions ■
Text refós ■

■ Distribució territorial dels instruments de planejament general i derivat segons la seva tipologia

Planejament general



Planejament derivat



PGO ■ NNSS ■ POUM ■ ALTRES ■

PMU ■ PPO ■ PPD ■ PE ■ Normativa



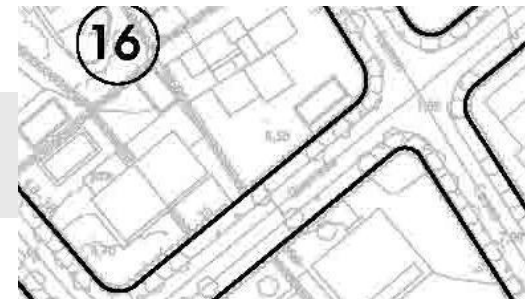
INSTRUMENTS DE PLANEJAMENT GENERAL



■ Instruments de planejament general

La Llei 2/2002, de 14 de març, d'urbanisme, **estableix que tots els municipis de Catalunya estan obligats a dotar-se d'una figura de planejament general**. El planejament urbanístic general és el que estableix una ordenació completa i bàsica sobre el territori d'un o més municipis, programant el seu desenvolupament urbanístic. Conformen aquesta categoria els plans directors urbanístics (PDU), els plans d'ordenació urbanística municipal (POUM), les normes de planejament urbanístic i els programes d'actuació urbanística municipal (PAUM). Tanmateix encara són vigents els instruments de planejament de legislació urbanística anterior, com ara els plans generals d'ordenació urbana i les normes subsidiàries del planejament que, a la llarga, s'hauran de transformar en un POUM.

- **Pla director urbanístic (PDU):** pla d'abast supramunicipal que s'encarrega, entre d'altres funcions, d'establir les directrius per coordinar l'ordenació urbanística d'aquest àmbit territorial; de concretar les determinacions sobre el desenvolupament urbanístic sostenible, o bé d'una matèria específica (infraestructures, habitatge, sòl no urbanitzable, medi ambient...)
- **Pla d'ordenació urbanística municipal (POUM) o bé Pla general d'ordenació o bé Normes subsidiàries de planejament:** és el document que abasta l'ordenació integral del territori d'un municipi o més, mitjançant la classificació i qualificació dels sòls proposa la definició de les determinacions per al desenvolupament urbanístic en condicions de sostenibilitat; l'assenyalament de l'estructura general de l'ordenació urbanística del territori i la previsió de llur desenvolupament; i de les circumstàncies que conduiran a la seva modificació.
- **Normes de planejament urbanístic (NPU):** figura que supleix el POUM quan el Govern de la Generalitat suspèn la vigència del planejament general per raons justificades d'interès públic i en altres supòsits de pèrdua de vigència. També per als municipis amb poca complexitat urbanística que no disposen d'altra figura de planejament general.
- **Programa d'actuació urbanística municipal (PAUM):** instrument de planejament de caràcter potestatiu complementari al POUM. Entre d'altres funcions, li correspon avaluar i atendre les necessitats de sòl residencial i industrial i d'habitatge, i conté les previsions i els compromisos assumits per al desenvolupament del POUM.

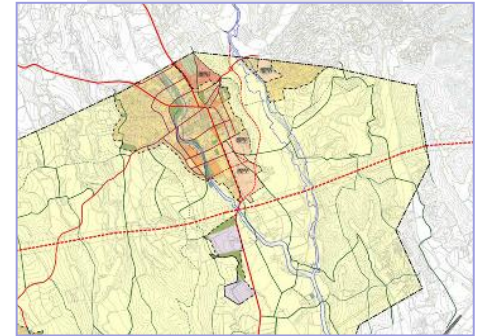


■ Classificació dels instruments de planejament general vigents

A partir de la base de dades del Registre de Planejament urbanístic de Catalunya (en endavant RPUC) i de l'aplicació informàtica de Gestió d'expedients d'urbanisme (en endavant GEU) s'han analitzat els expedients de planejament urbanístic general que estan en vigor a data 30 de setembre de 2015.

S'han analitzat els següents tipus d'expedients de planejament general d'acord amb la classificació recollida en la GEU :

- Pla d'ordenació urbanística municipal
- Pla general d'ordenació urbana
- Normes subsidiàries tipus a i tipus b
- Normes de planejament urbanístic
- Modificació de normes subsidiàries
- Modificació de pla ordenació urbanística municipal
- Modificació de pla general d'ordenació
- Normes complementàries
- Ordenances, normatives i circulars
- Programa d'actuació urbanística municipal
- Revisió de pla d'ordenació urbanística municipal
- Revisió de pla general d'ordenació urbana municipal
- Revisió de programa d'actuació de pla general
- Revisió-adaptació de normes subsidiàries
- Text refós de normes urbanístiques planejament general

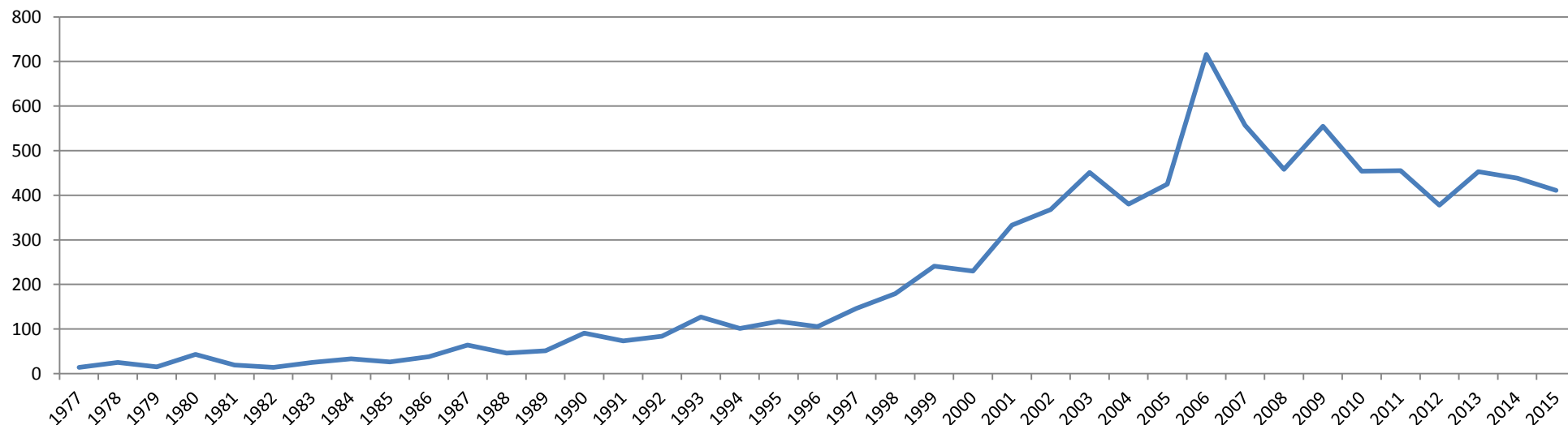
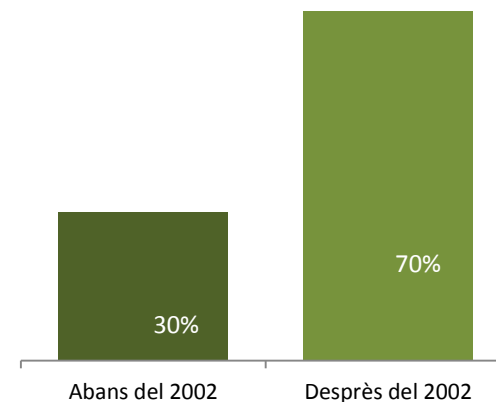


Per a cada figura de planejament general, s'han agrupat per la seva posterior anàlisi les figures i les seves revisions.

■ Nombre d'instruments de planejament general vigents que consten al RPUC

En data 30 de setembre de 2015 consten al RPUC **8.734 expedients planejament general vigents**, dels quals un 30% varen ser publicats abans de l'entrada en vigor de la Llei 2/2002, mentre que el 70 % dels expedients són posteriors a l'aprovació d'aquesta llei.

Posats en perspectiva històrica, s'evidencia un creixement sostingut en el nombre d'expedients aprovats al llarg dels anys 80 i mitjans dels 90, per iniciar un període de fort creixement al llarg d'una dècada, concretament a partir de l'any 1996 fins l'any 2007. A partir d'aquest moment es registra una davallada notable en l'aprovació d'expedients urbanístics de planejament general, especialment entre el 2007 i el 2010. El resultat és que el nombre d'expedients aprovats en l'any 2015 és similar als registrats a l'any 2002. Aquesta evolució està estretament lligada amb la crisi econòmica que ha registrat el País.

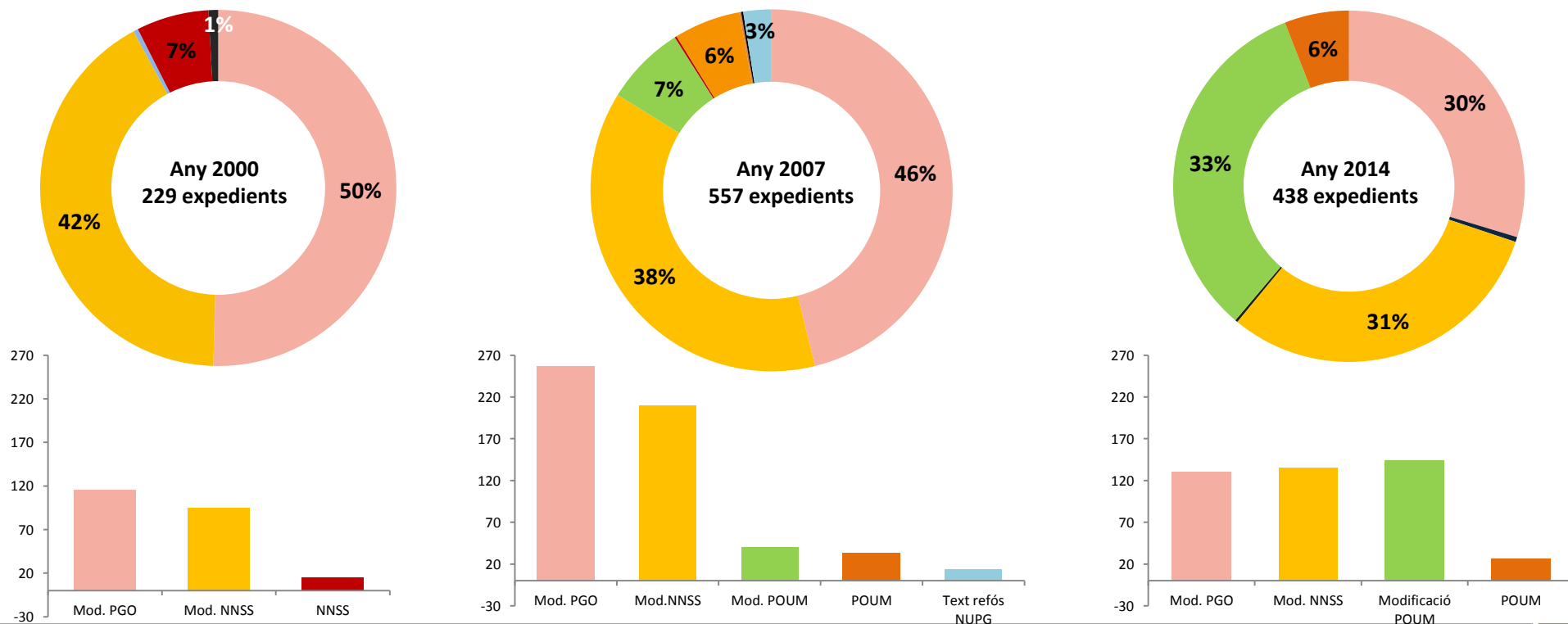


Comparativa de les figures de planejament general publicades al DOGC els anys 2000, 2007 i 2014

Aquests tres anys s'han escollit com a representatius de tres èpoques amb dinàmiques urbanístiques diferents.

La distribució dels expedients urbanístics pel que fa a tipologia de figures mostra una paulatina disminució en quan el nombre d'expedients referits a modificacions de Pla general, mentre que la figura de POUM, introduïda a partir de la llei d'urbanisme de 2002, i llurs modificacions van guanyant importància. L'any 2007 és el que conserva més expedients vigents.

Tipologia dels expedients de planejament general publicats al DOGC durant l'any indicat i que continuen vigents

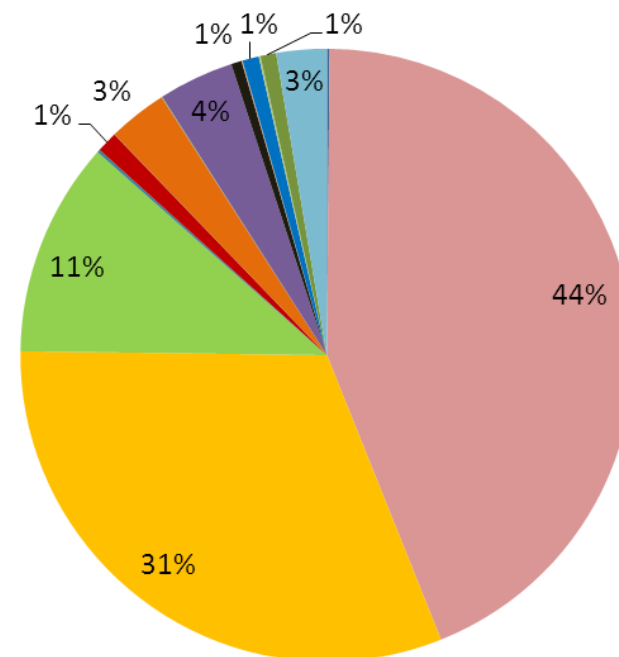


Tipologia dels expedients de planejament general vigents que consten al RPUC

Tipologia	Expedients
Modificació de pla general d'ordenació	3835
Modificació de normes subsidiàries	2741
Modificació de pla d'ordenació urbanística municipal	992
Normes complementàries	14
Normes de planejament urbanístic	84
Normes subsidiàries tipus a i tipus b	274
Ordenances, normatives i circulars	3
Pla d'ordenació urbanística municipal	348
Pla general d'ordenació urbana	49
Programa actuació urbanística municipal	4
Revisió pla d'ordenació urbanística municipal	1
Revisió pla general ordenació urbana municipal	75
Revisió programa actuació pla general	8
Revisió-adaptació normes subsidiàries	73
Text refós normes urbanístiques planejament general	233

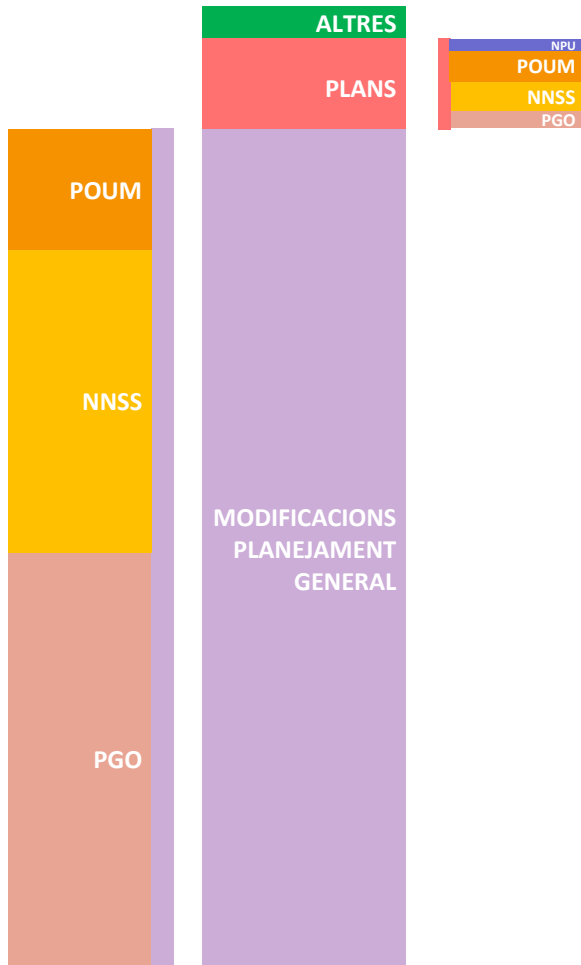
TOTAL 8734

En data 30 de setembre de 2015 estan en vigor 8.734 expedients de planejament general. **Un 44% d'aquest total són modificacions de plans generals d'ordenació i un 31% modificacions de normes subsidiàries**, ambdues figures anteriors a la Llei d'urbanisme de 2002



Distribució dels expedients de planejament general vigents en el Registre Planejament Urbanístic de Catalunya en data 30 de setembre de 2015.

■ Planejament general vigent. Distribució per tipologies



Dels 8.734 expedients de planejament general vigents en el darrer trimestre del 2015, **904 són figures de planejament general** que ordenen els 948 municipis de Catalunya. **7.568 són modificacions** de figures de planejament general que afecten 694 municipis. Els restants 262 expedients són altres documents de planificació urbanística, (Textos refosos de normes urbanístiques de planejament general, programes d'actuació urbanística i circulars i ordenances). Aquests documents afecten un total de 269 municipis.

De les 904 figures de planejament general, 349 són POUMs i 84 són Normes de planejament urbanístic. Les altres 466 són figures pròpies de la legislació urbanística anterior a la llei 2/2002, concretament 334 són normes subsidiàries de planejament i 132 són plans generals d'ordenació.

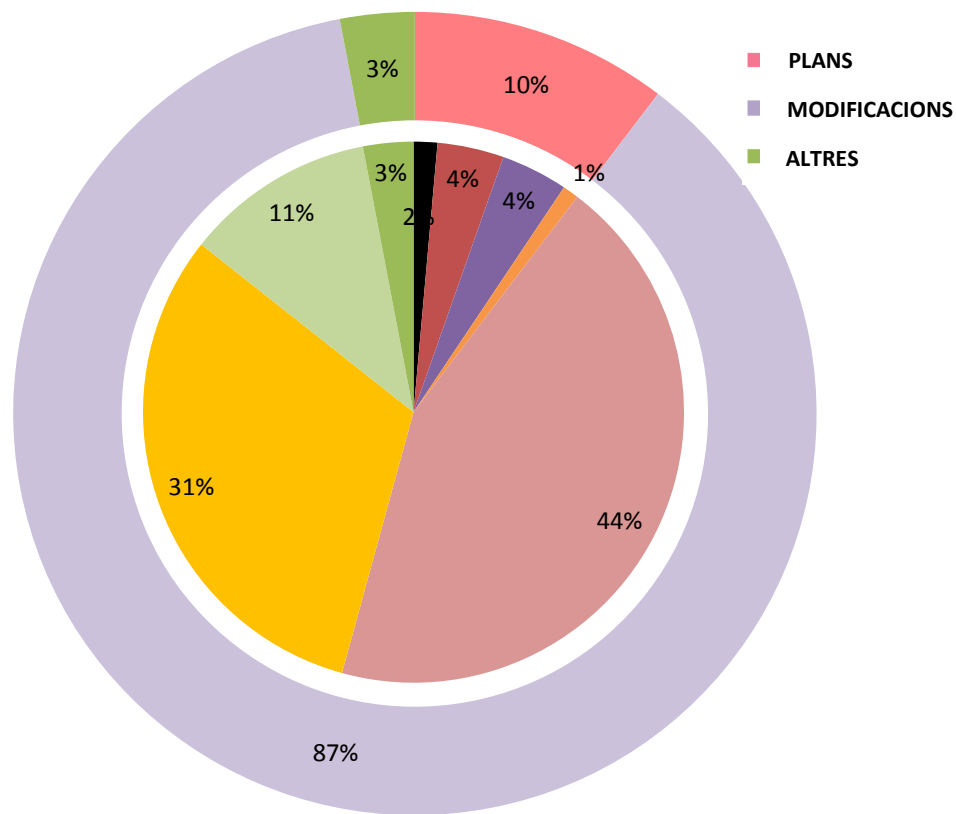
Dels 7.568 expedients de modificació, la majoria són modificacions de Pla general d'ordenació, amb 3.835 expedients, 2.741 són expedients de modificació de normes subsidiàries i 992 són modificacions de POUMs vigents.

Les modificacions de figures de planejament general suposen el 87% dels expedients. Les figures de planejament general municipals són el 10% i altres documents de normativa urbanística esdevenen el 3% del total dels expedients

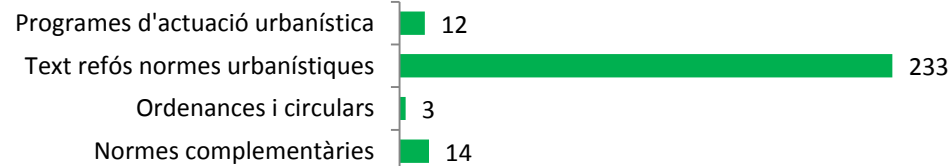


Figures de planejament general i modificacions. Distribució

En data 30 de setembre de 2015 estan en vigor 8.734 expedients de planejament general. Un **87%** d'aquest total **són modificacions** de figures de planejament existents. Un **10% són figures de planejament general** i el **3% restant són altres documents de planejament**.



	EXPEDIENTS	%
PLANS	904	10,35
MODIFICACIONS	7.568	86,65
ALTRES	262	2,99
TOTAL	8.734	100

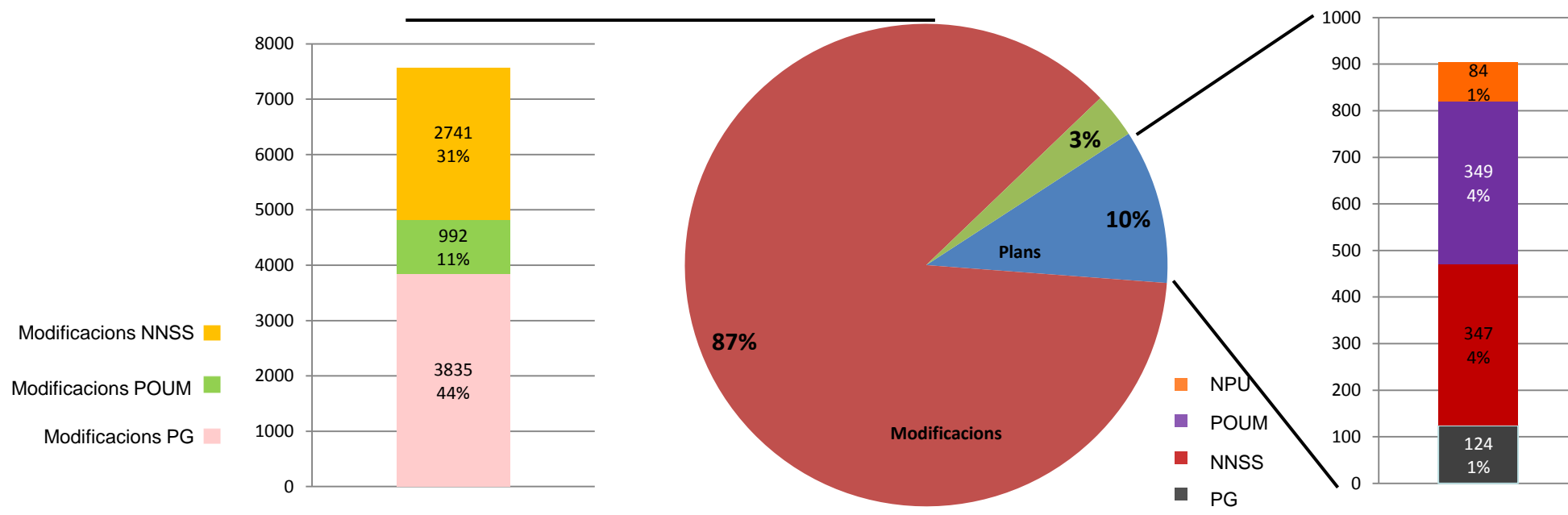


Distribució dels expedients de planejament general recollits en el concepte ALTRES

Figures de planejament general i modificacions

Del total de 8.734 expedients vigents, únicament un 10% són figures de planejament general (904 Plans), un 87% són modificacions (7.568 expedients de modificació de figures de planejament prèviament aprovades) i un 3% són altres documents de normativa urbanística.

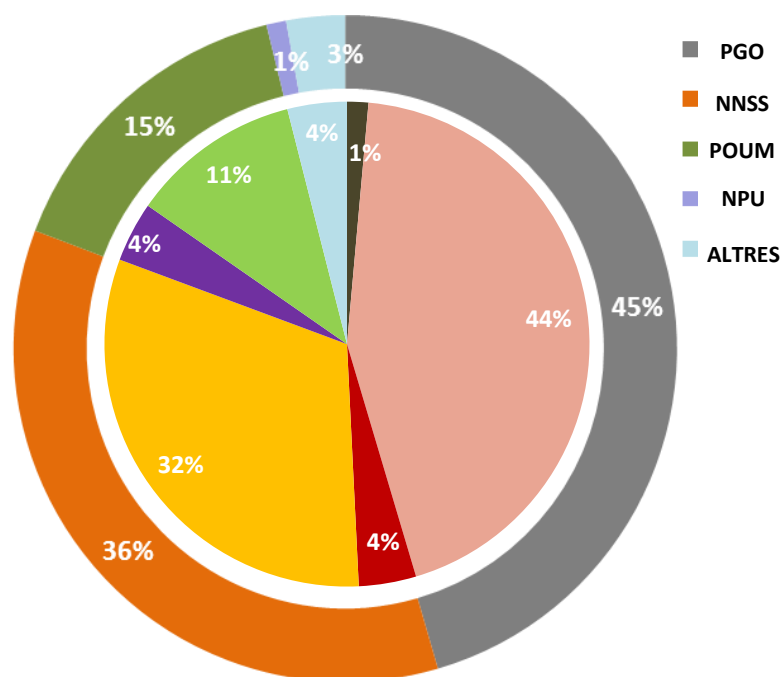
En el conjunt de les modificacions, els expedients referits a modificacions de Plans Generals ordenació són els més nombrosos, seguit per les modificacions de normes subsidiàries, per finalitzar amb els documents que modifiquen POUM. Per contra pel que fa als plans, el POUM i la figura de les NNSS són les que mostren una presència major.



Distribució dels expedients de planejament general existents en el Registre Planejament Urbanístic de Catalunya en data 30 de setembre de 2015.

Expedients de planejament general vigents: plans generals d'ordenació, normes subsidiàries, plans d'ordenació urbanística municipal, altres plans i les seves modificacions

Dels 8.734 expedients de planejament general vigents un 45,5% corresponen a documents de plans generals d'ordenació (PGO). En detall un 44% són modificacions de PGO i únicament un 1% són PGO encara vigents. Un 36% són expedients que deriven de normes subsidiàries (NNSS). Concretament un 22% són Modificacions de NNSS existents i 4% són NNSS pròpiament dites. Un 15,4% són documents derivats de plans d'ordenació urbanística municipal (POUM). Un 11% dels documents responen a modificacions i un 4% són POUM vigents. Un 1% són normes de planejament urbanístic i finalment un 2,9% dels expedients són altres figures de normativa urbanística.



	Figures	Modificacions	Altres	Total	%
PGO	124	3835		3.959	45,3
NNSS	347	2741		3.088	35,4
POUM	349	992		1.341	15,3
NPU	84			84	1
Altres			262	262	3
	904	7.568	262	8.734	100

Quadre de distribució territorial dels instruments de planejament general. Plans i modificacions

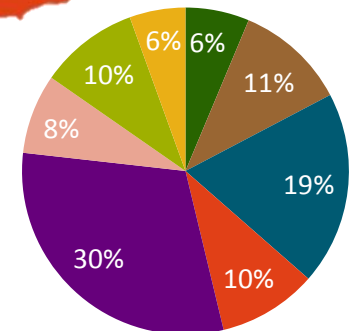
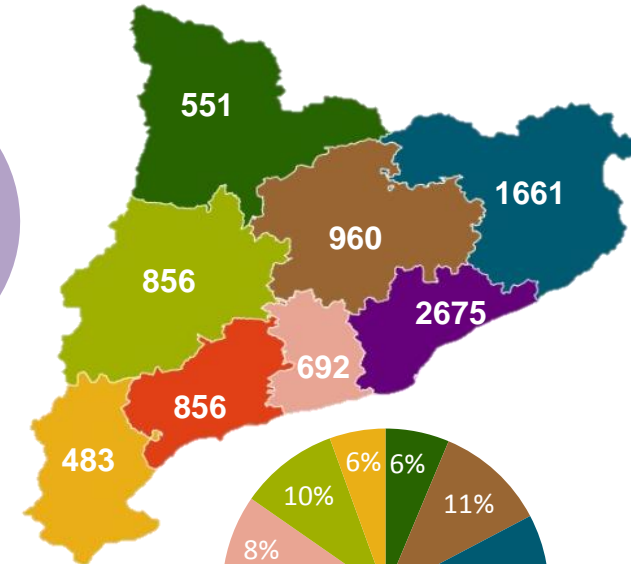
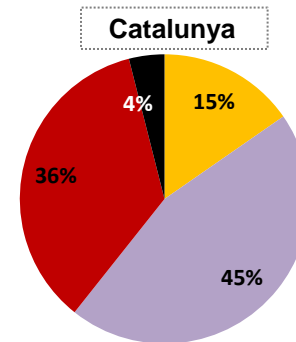
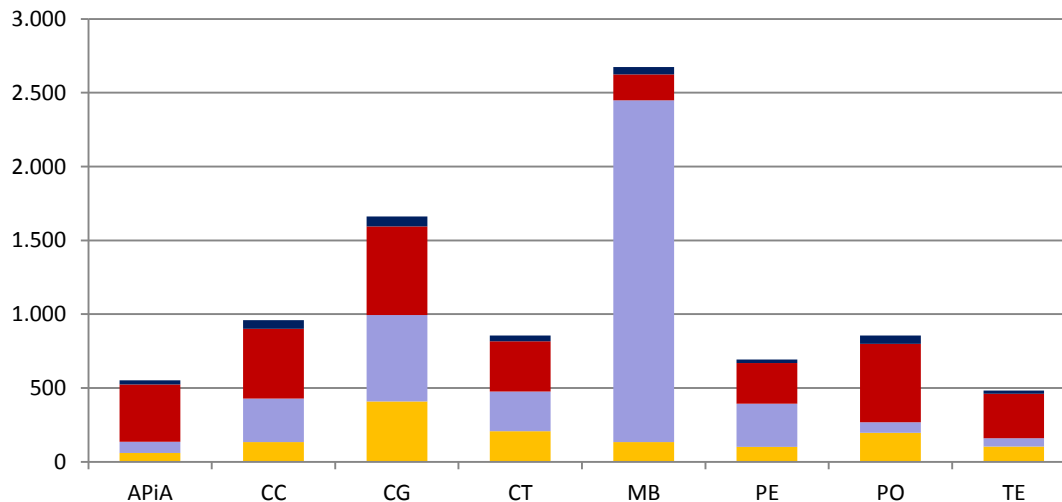


	APIA	CC	CG	CT	MB	PE	PO	TE	TOTAL
PLANS									
Pla d'ordenació urbanística municipal	20	51	82	55	33	29	61	17	348
Pla general d'ordenació urbana	1	3	17	2	25			1	49
Normes subsidiàries tipus a i tipus b	20	51	68	35	13	20	45	22	274
Normes de planejament urbanístic	14	14	7	12		2	29	6	84
Revisió pla d'ordenació urbanística municipal			1						1
Revisió pla general ordenació urbana municipal	1	12	14	6	28	10	2	2	75
Revisió programa actuació pla general			2		6				8
Programa actuació urbanística municipal					3	1			4
Revisió-adaptació normes subsidiàries	3	11	18	12	1	11	13	4	73
MODIFICACIONS									
Modificació de pla general d'ordenació	74	280	555	259	2.262	282	70	53	3.835
Modificació normes subsidiàries	365	411	514	295	162	245	473	276	2.741
Modificació pla ordenació urbanística municipal	39	82	325	153	100	72	135	86	992
ALTRES									
Normes complementàries	5	2	2		4	1			14
Ordenances, normatives i circulars					3				3
Text refós normes urbanístiques planejament general	9	43	56	27	35	19	28	16	233
TOTAL	551	960	1.661	856	2.675	692	856	483	8.734

Distribució territorial dels instruments de planejament general per tipologies

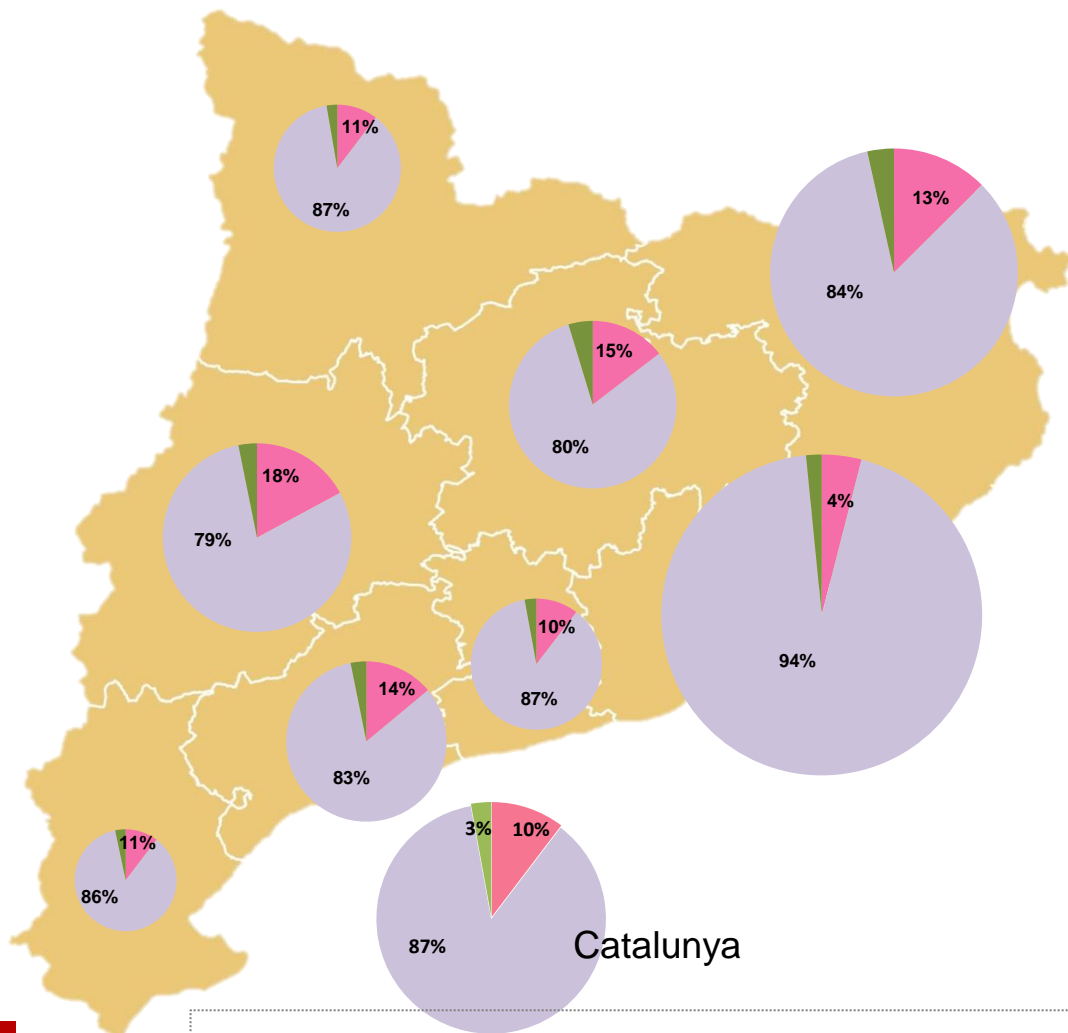
Els 8.734 expedients de planejament general registren una distribució territorial focalitzada en l'àmbit metropolità, que aplega el 30% dels expedients, seguit per les comarques de Girona. A l'altre extrem les Terres de l' Ebre i la Àmbit de l'Alt Pirineu i Aran són amb un 6% els àmbits amb un nombre d'expedients menor

	APiA	CC	CG	CT	MB	PE	PO	TE	CAT
POUMS i modificacions	59	133	408	208	133	101	196	103	1.340
PGO i modificacions	76	295	586	267	2.315	292	72	56	3.960
NNSS i modificacions	388	473	600	342	176	276	531	302	3.088
Altres	28	59	67	39	51	23	57	22	346
	551	960	1.661	856	2.675	692	856	483	8.734



Distribució per àmbits funcionals dels expedients planejament general

Distribució territorial dels expedients: plans i modificacions



La distribució per àmbits funcionals dels 8.734 expedients de planejament general mostra un clar predomini de les modificacions arreu del país amb una intensitat superior a la mitjana de Catalunya en l'àmbit metropolità de Barcelona, on els plans només representen un 4% dels expedients.

L'àmbit del Penedès i de l'Alt Pirineu-Aran mostren els valors més pròxims a la mitjana de Catalunya.

	Plans	Modificacions	Altres	Total
Alt Pirineu i Aran	59	478	14	551
Catalunya Central	142	773	45	960
Comarques Gironines	209	1394	58	1661
Camp de Tarragona	122	707	27	856
Àmbit Metropolità de Barcelona	109	2524	42	2675
Penedès	73	599	20	692
Ponent	150	678	28	856
Terres de l'Ebre	52	415	16	483
TOTAL	916	7568	250	8734

■ Distribució territorial dels instruments de planejament general

Dels 8.734 expedients de planejament general recollits en RPUC fins el 30 de setembre de 2015 n'hi ha 379 que afecten a més d'un municipi.

Així els 8.734 expedients esdevenen **9.113 documents urbanístics d'abast municipal**, quan es pren en consideració els municipis que es veuen afectats.

. Alguns exemples de plans plurimunicipals són:

- Pla d'ordenació urbanística plurimunicipal de la Vall de Ribes: Queralbs, Campelles, Queralbs, Pardines, Planoles, Toses i Ribes de Freser (2010)
- Pla d'ordenació urbanística plurimunicipal dels municipis de Biosca, els Plans de Sió, Granyena de Segarra, les Oluges, Massoteres, Montornès de Segarra, Sant Guim de la Plana i Talavera (2010)
- Pla d'ordenació urbanística plurimunicipal de la Cerdanya que compren els municipis de Bolvir, Das, Fontanals de Cerdanya, Ger, Guils de Cerdanya, Meranges, Urús, Lles de Cerdanya, Montellà i Martinet, Prats i Sansor, Prullans i Riu de Cerdanya (2011)

	APiA	CC	CG	CT	MB	PE	PO	TE	CAT
POUMS i modificacions	70	134	418	209	134	102	211	103	1381
PGO i modificacions	78	296	590	272	2495	292	73	56	4152
NNSS i modificacions	396	476	600	343	177	276	531	302	3101
Altres	31	64	77	44	148	26	62	27	479
	575	970	1.685	868	2.954	696	877	488	9113

Algunes modificacions de plans plurimunicipals també tenen efectes sobre tots o molts dels municipis que contenen, si fan referència per exemple a condicions de la normativa d'aplicació amb caràcter general. Per exemple

- Modificació puntual del Pla general metropolità a l'àmbit del Parc Agrari del Baix Llobregat. 13 municipis
- Modificació de l'article 129 de les normes urbanístiques del pla general metropolità de Barcelona. 27 municipis

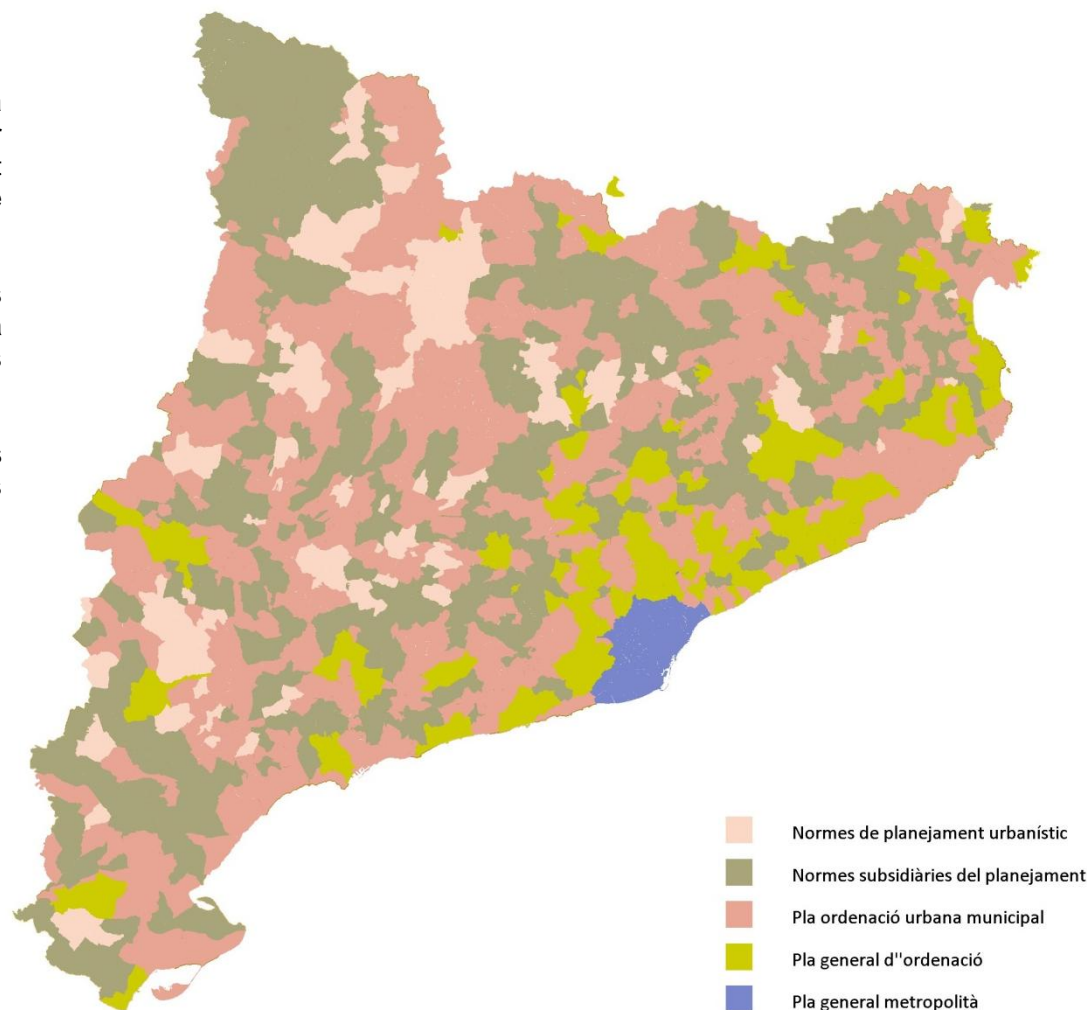
Distribució territorial de les figures de planejament general vigents

En data octubre 2015 el 100 % dels municipis catalans disposen d'una figura de planejament urbanístic general. Aquesta situació es dona a partir del 2009, any en que s'aproven les primeres normes de planejament urbanístic per a tots els municipis que fins llavors no havien disposat de figura de planejament general.

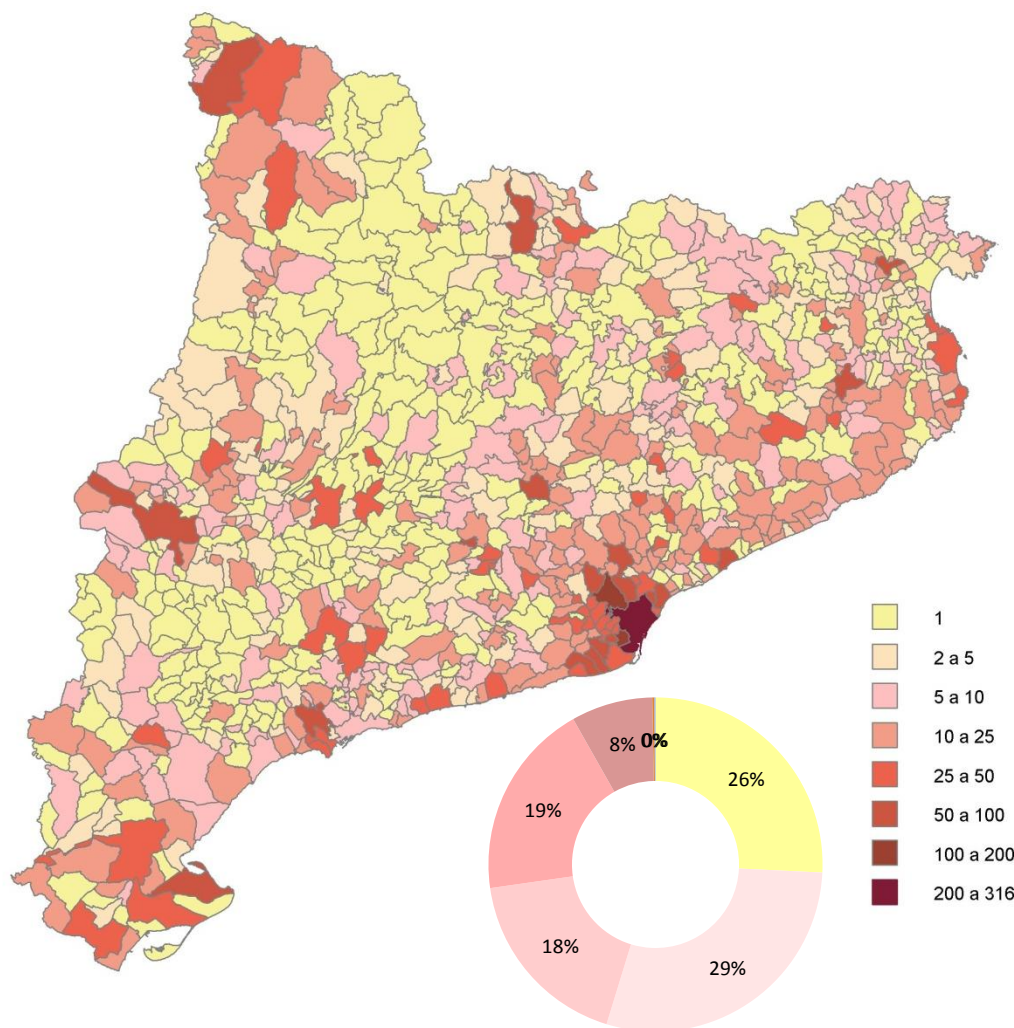
A data 30 de setembre de 2015 un **49,3% del municipis catalans disposen d'un document de planejament adaptat a la Llei 2/2002**, ja sigui un pla d'ordenació urbanística municipal (POUM), ja sigui unes normes de planejament urbanístic. (NPU)

Per altra banda, un **50,7% dels municipis es regeixen per figures anteriors a l'actual ordenació urbanística**, mitjançant plans generals d'ordenació o normes subsidiàries de planejament

	municipis	%
POUM	371	39,1
PGM	27	2,8
PG	127	13,4
NNSS	339	35,8
NPU	84	8,9



Municipis amb expedients de planejament general vigent (plans i modificacions)



Nombre d'expedients per municipi	Nombre de municipis
1	242
2-5	272
6-10	169
11-25	179
26-100	74
101-200	2
200-316	1
TOTAL	

■ Àmbit del pla general metropolità de Barcelona

L'àmbit Metropolità de Barcelona és un cas especial, ja que té actualment el planejament general vigent més antic de Catalunya, el Pla General Metropolità. Aquest pla va ser aprovat l'any 1976 i abasta 27 municipis sobre els quals són vigents 1.576 expedients de planejament general (el 15,3 % del total de Catalunya).

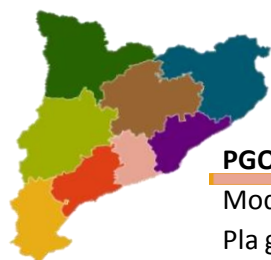
A excepció de 8 expedients relacionats amb normes complementàries i ordenances, la totalitat dels expedients responen a modificacions del Pla General Metropolità.

Per municipis la ciutat de Barcelona és la que concentra un volum major d'expedients seguida a considerable distància per Sant Cugat del Vallès i l' Hospitalet de Llobregat.



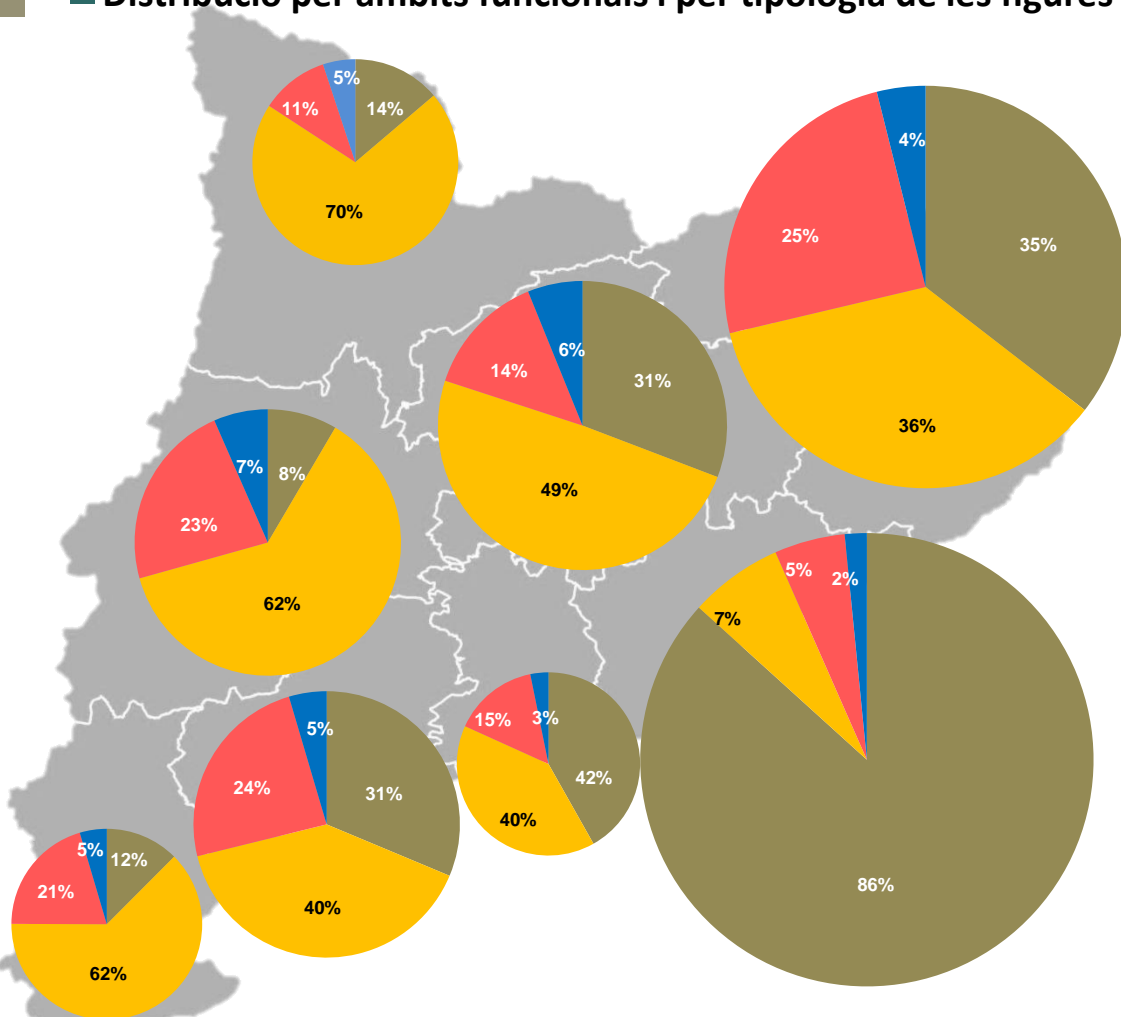
Municipi	Expedients
Barcelona	317
Sant Cugat del Vallès	126
L'Hospitalet de Llobregat	102
Badalona	87
Cerdanyola del Vallès	79
Sant Boi de Llobregat	71
Gavà	64
Santa Coloma de Gramenet	62
Cornellà de Llobregat	61
Viladecans	53
Esplugues de Llobregat	47
Montcada i Reixac	45
El Prat de Llobregat	43
Sant Vicenç dels Horts	41
Sant Joan Despí	39
Molins de Rei	36
Sant Just Desvern	36
Castelldefels	34
Sant Feliu de Llobregat	34
Ripollet	33
Sant Adrià de Besòs	31
El Papiol	28
Pallejà	28
Tiana	22
Santa Coloma de Cervelló	20
Sant Climent de Llobregat	19
Montgat	18
Total	1576

Quadre de distribució territorial dels instruments de planejament general segons tipologia



	APiA	CC	CG	CT	MB	PE	PO	TE	Catalunya
PGO									
Modificació de pla general d'ordenació	74	280	555	259	2262	282	70	53	3835
Pla general d'ordenació urbana	1	3	17	2	25			1	49
Revisió pla general ordenació urbana municipal	1	12	14	6	28	10	2	2	75
Revisió programa actuació pla general			2		6				8
NORMES									
Normes subsidiàries tipus a i tipus b	20	51	68	35	13	20	45	22	274
Modificació normes subsidiàries	365	411	514	295	162	245	473	276	2741
Revisió-adaptació normes subsidiàries	3	11	18	12	1	11	13	4	73
POUMS									
Pla d'ordenació urbanística municipal	20	51	82	55	33	29	61	17	348
Modificació pla ordenació urbanística municipal	39	82	325	153	100	72	135	86	992
Revisió pla d'ordenació urbanística municipal			1						1
ALTRES									
Normes de planejament urbanístic	14	14	7	12		2	29	6	84
Text refós normes urbanístiques planejament general	9	43	56	27	35	19	28	16	233
Normes complementàries	5	2	2		4	1			14
Ordenances, normatives i circulars					3				3
TOTAL	551	960	1661	856	2675	692	856	483	8734

Distribució per àmbits funcionals i per tipologia de les figures de planejament general



Distribució dels expedients de planejament general: ■ PGO, ■ NNSS, ■ POUM i ALTRES ■

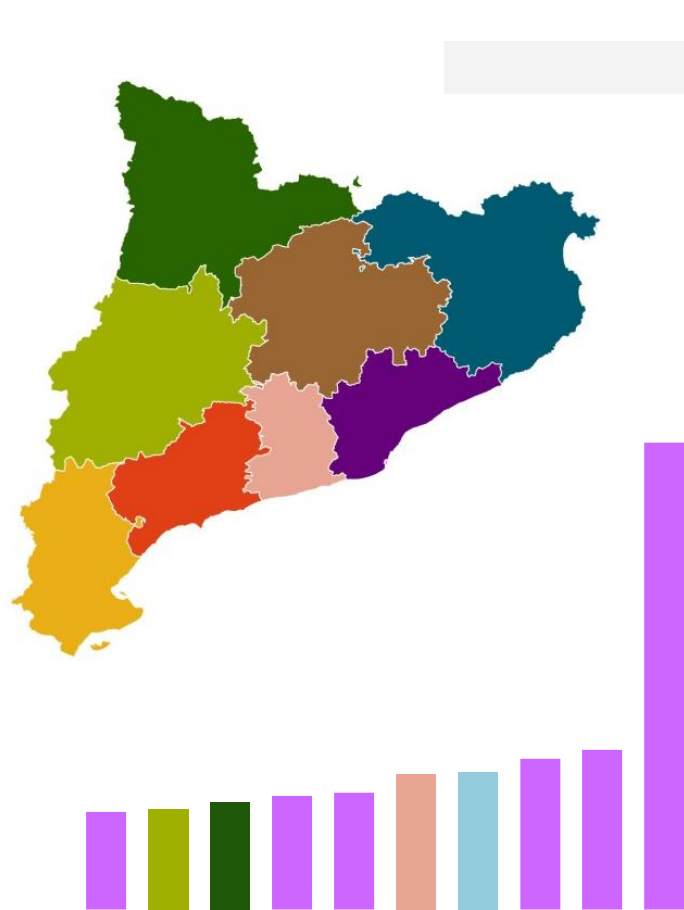
La distribució per àmbits funcionals dels 8,734 expedients de planejament general per figures de planejament presenta aquesta distribució. En total **els expedients referits a Pla general (PGO) suposen el 46%, els de normes subsidiàries (NNSS) el 35% i els expedients que es deriven de POUM són el 15%.**

A excepció de l'àmbit Metropolità, on hi ha un marcat predomini d'expedients de PGO, i del Penedès, a la resta d'àmbits la figura que té més representació són les NNSS, amb valors extrems a l'Alt Pirineu i Aran on representen el 70% dels expedients. Als àmbits costaner del Camp de Tarragona, Penedès i les comarques de Girona els valors són mes baixos situats al voltant del 40%.

	PGO	NNSS	POUM	ALTRES	TOTAL
Alt Pirineu i Aran	76	388	59	28	551
Catalunya Central	295	473	133	59	960
Comarques Gironines	586	600	408	67	1661
Camp de Tarragona	267	342	208	39	856
Àmbit Metropolità de Barcelona	2315	176	133	51	2675
Penedès	292	276	101	23	692
Ponent	72	531	196	57	856
Terres de l'Ebre	56	302	103	22	483
TOTAL	3960	3088	1340	346	8734

Els 10 municipis que tenen més expedients de planejament general vigents

A continuació es relacionen els municipis que tenen més figures de planejament general vigent , la majoria dels quals es troben dins l'Àmbit Metropolità de Barcelona.



Municipi	Comarca	Nombre figures de PG
Barcelona	Barcelonès	316
Sant Cugat del Vallès	Vallès occidental	108
Hospitalet de Llobregat	Barcelonès	102
Figueres	Alt Empordà	93
Igualada	Anoia	92
Badalona	Barcelonès	79
Cerdanyola	Vallès Occidental	79
Bellver de Cerdanya	Cerdanya	77
Lleida	Segrià	73
Sant Boi de Llobregat	Baix Llobregat	68

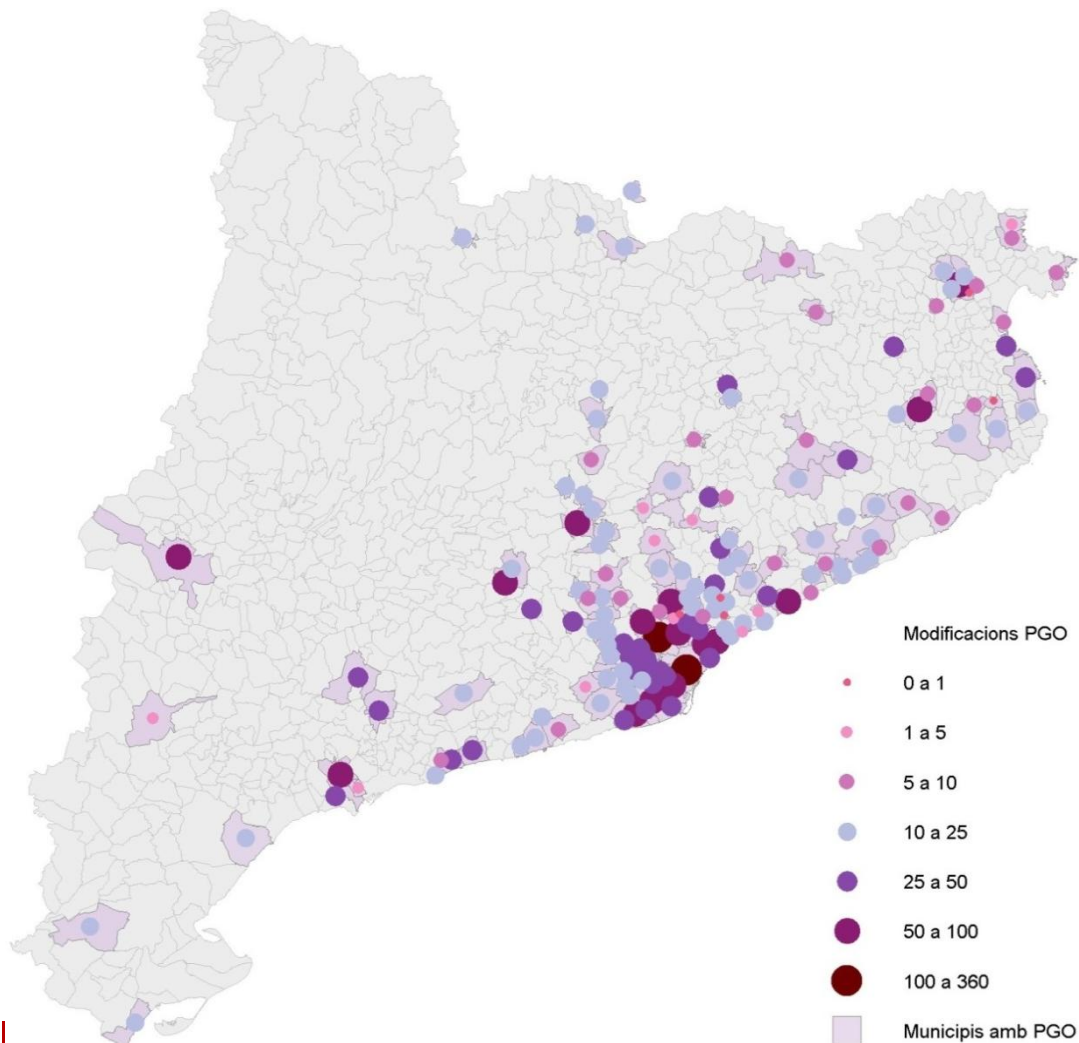
Els municipis que tenen més expedients de planejament general vigents de cada àmbit funcional



AFT	Comarca	Municipi	Nombre figures PG
Metropolità de Barcelona	Barcelonès	Barcelona	316
Comarques Gironines	Alt Empordà	Figueres	93
Penedès	Anoia	Igualada	92
Alt Pirineu i Aran	Cerdanya	Bellver de Cerdanya	77
Ponent	Segrià	Lleida	74
Comarques de Tarragona	Baix Camp	Reus	66
Comarques Centrals	Bages	Manresa	55
Terres de l'Ebre	Baix Ebre	Deltebre	53

Tots aquests municipis són capital de comarca a excepció de Deltebre i Bellver de Cerdanya

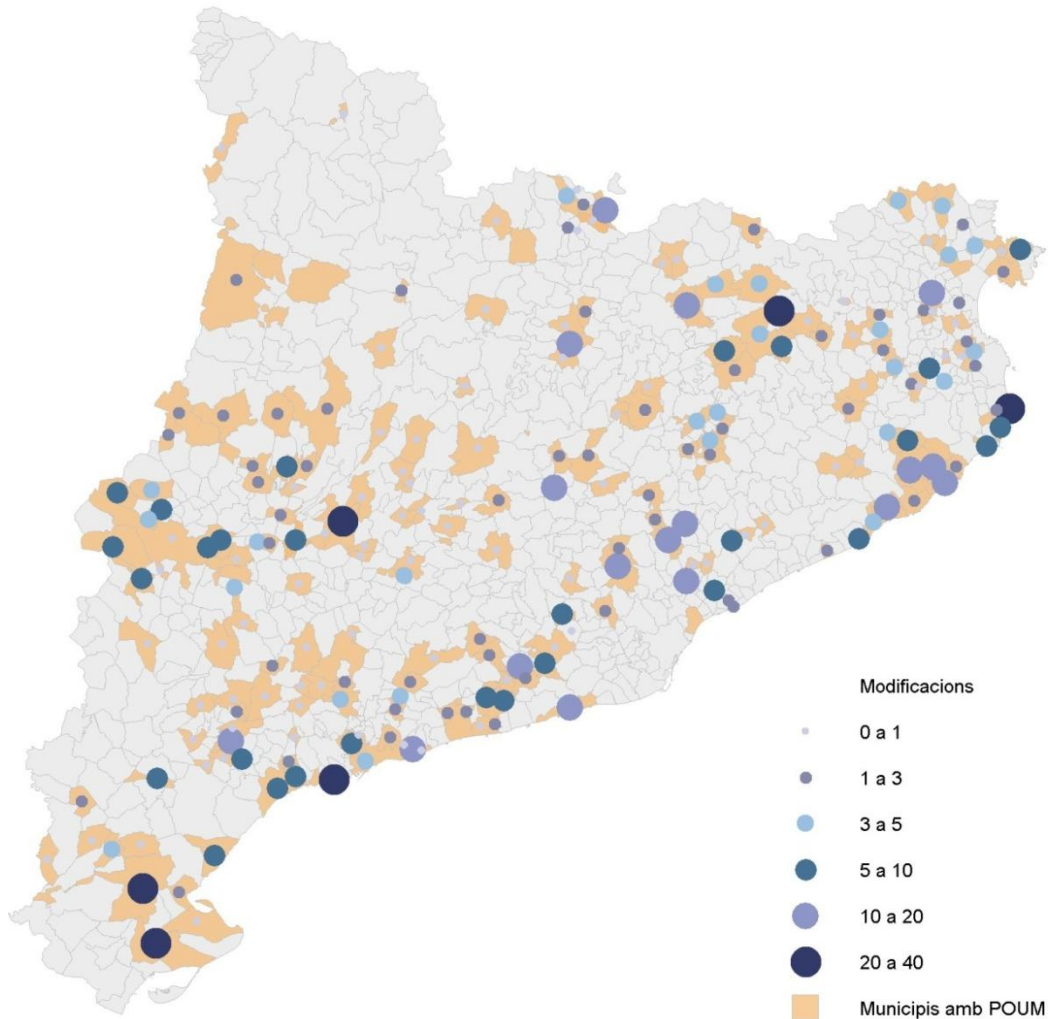
■ Els 10 municipis regulats per un pla general d'ordenació amb més modificacions vigents



Municipi	Nº Modificacions	AFT
Barcelona	315	MB
Sant Cugat del Vallès	105	MB
L'Hospitalet de Llobregat	100	MB
Figueres	91	CG
Igualada	91	PE
Badalona	85	MB
Cerdanyola del Vallès	77	MB
Lleida	71	PO
Sant Boi de Llobregat	67	MB
Reus	64	CT



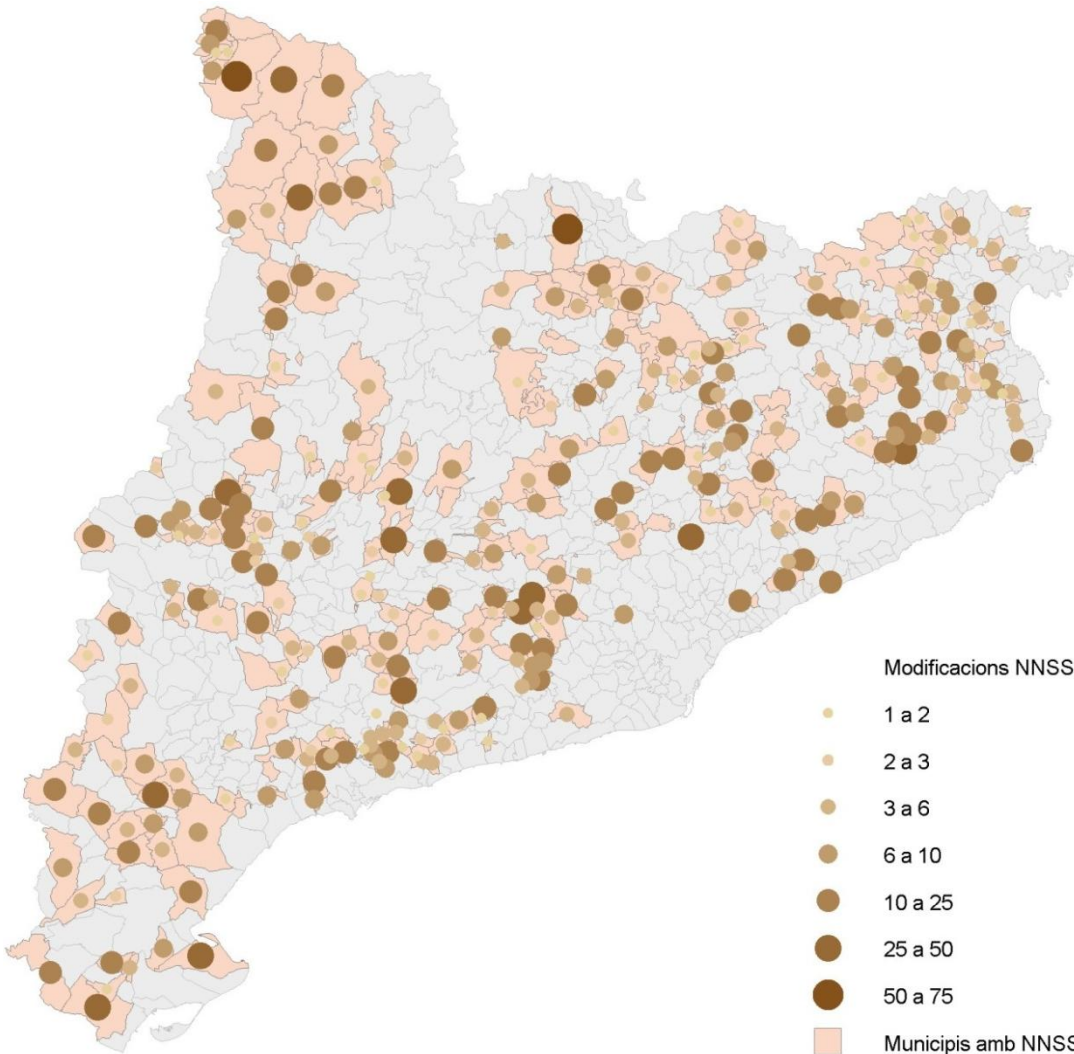
Els 10 municipis regulats per un pla d'ordenació urbanística municipal amb més modificacions vigents



Municipi	Nº Modificacions	AFT
Olot	39	CG
Begur	38	CG
Salou	38	CT
Amposta	25	TE
Tortosa	25	TE
Tàrraga	24	PO
Puigcerdà	20	APiA
Sant Feliu de Guíxols	19	CG
Terrassa	19	MB
Lloret de Mar	18	CG



■ Els 10 municipis regulats per normes subsidiàries amb més modificacions vigents



Municipi	Nº Modificacions	AFT
Bellver de Cerdanya	75	APiA
Vielha e Mijaran	57	APiA
Deltebre	50	TE
Cervera	43	PO
Balaguer	42	PO
Sant Feliu de Codines	39	MB
Guissona	38	PO
la Pobla de Claramunt	32	PE
el Pla de Santa Maria	28	CT
la Torre de Cabdella	28	APiA



INSTRUMENTS DE PLANEJAMENT DERIVAT

■ Instruments de planejament derivat

Constitueixen el planejament derivat aquells plans d'ordenació que tenen per objecte concretar el desenvolupament dels instruments de planejament de caràcter general. En alguns casos s'han de formular en els terminis que fixi el pla d'ordenació urbanística municipal (POUM), el programa d'actuació urbanística municipal (PAUM) o les normes de planejament urbanístic.

Plans especials urbanístics (PEU)

Tenen per objecte desenvolupar determinacions contingudes en els plans territorials parcials i sectorials i en el planejament urbanístic general **en tots els tipus de sòl**, per a l'ordenació de recintes i conjunts artístics, la recuperació i millora del paisatge urbà, la protecció dels espais fluvials, la protecció addicional del paisatge i de les vies de comunicació, la millora dels àmbits rurals, etc. També poden tenir per finalitat implantar en el territori infraestructures no previstes en el planejament relatives als sistemes urbanístics de comunicacions o d'equipament comunitari de caràcter general o local, o bé actuacions específiques en sòl no urbanitzable.

Plans parcials urbanístics (PPU)

Tenen per objecte desenvolupar el planejament urbanístic general en els sectors classificats de **sòl urbanitzable delimitat**. Contenen totes les determinacions pertinents per a l'ordenació urbanística detallada del sector que abasten: qualifiquen el sòl, regulen usos i paràmetres d'edificació, assenyalen alineacions i rasants, defineixen els paràmetres bàsics de l'ordenació de volums, estableixen les condicions de gestió i els terminis, i precisen les característiques i el traçat de les obres d'urbanització bàsiques.

Plans de millora urbana (PMU)

Són instruments de desenvolupament del pla general a nivell operatiu i estan pensats en general, per a la realització d'operacions urbanístiques de millora, de reforma o regeneració del **teixit urbà**.

Plans parcials de delimitació (PPD)

Són instruments que tenen per objecte desenvolupar el planejament urbanístic general en els sectors classificats de **sòl urbanitzable no delimitat**. Justifica les oportunitats i conveniència d'endegar una promoció i la seva adequació a les poques previsions del planejament general en aquest tipus de sòl.



■ Classificació dels instruments de planejament derivat vigents segons el règim de sòl

Els instruments de planejament derivat concreten i desenvolupen aspectes del planejament general. Es poden classificar en funció del tipus de sòl que han d'ordenar. La seva nomenclatura ha canviat al llarg del temps segons la legislació vigent en cada moment, sense comportar una modificació substancial del seu contingut.

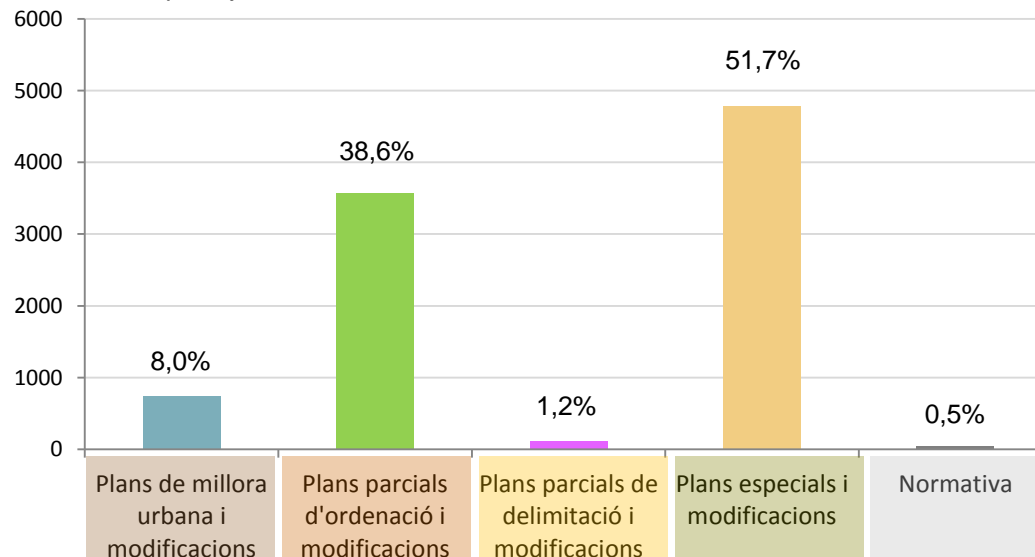
1. **(SUC+ SUNC) Concrecions en sòl urbà, consolidat i no consolidat:** Plans de Millora Urbana i modificacions

2. **(SUD) Concrecions en sòl urbanitzable delimitat:** Plans Parcial d'Ordenació, Plans Parcial Urbanístics i modificacions

3. **(SUND) Concrecions en sòl urbanitzable no delimitat:** Programa d'actuació urbanística, Plans Parcial de Delimitació i modificacions

4. **Aspectes concrets de l'ordenació territorial en qualsevol tipus de sòl:** Plans Especials, Plans Especials Urbanístics, Plans Especials de protecció del patrimoni i catàleg i modificacions

5. **Normativa:** Text refós de normativa de planejament derivat

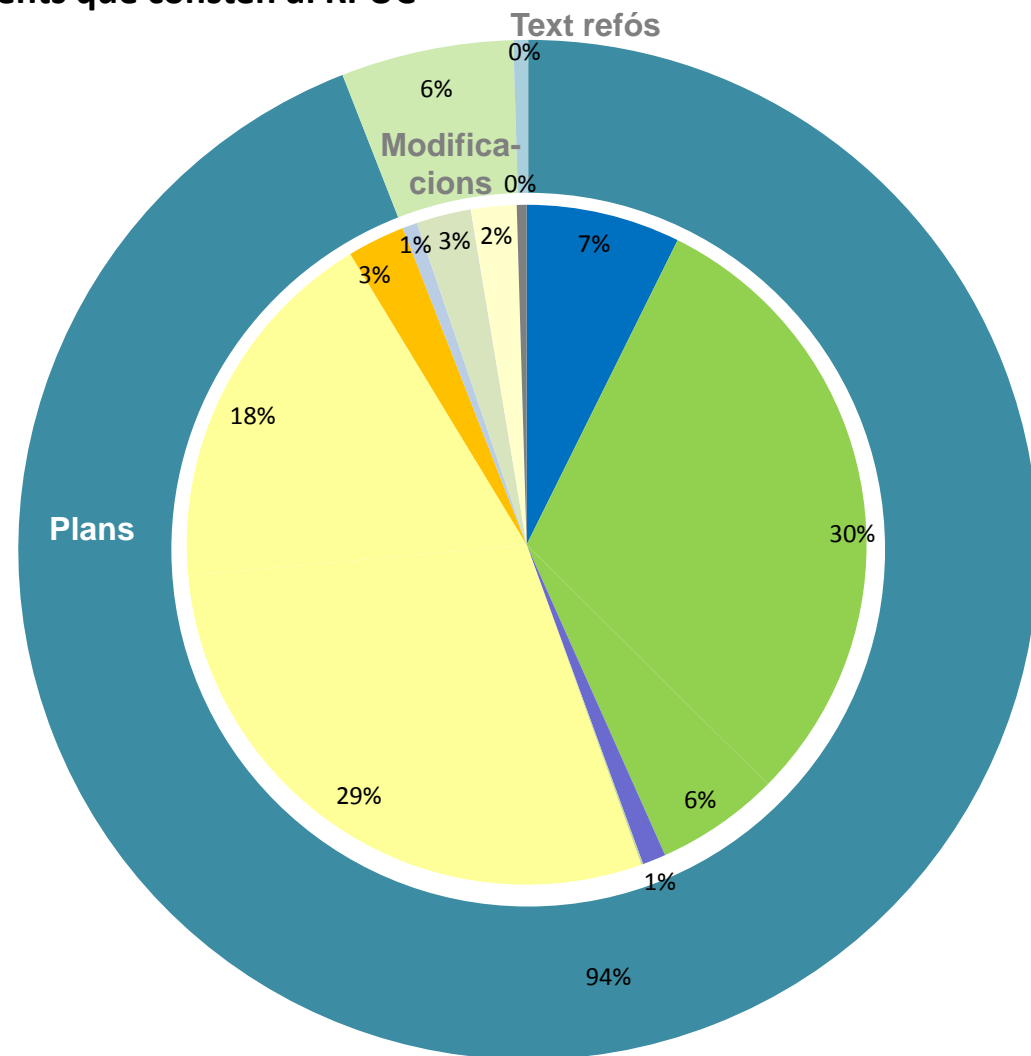


*A data 30 de setembre de 2015 a l'RPUC hi consten **9.252** expedients vigents de planejament derivat

Tipologia dels instruments de planejament derivat vigents que consten al RPUC

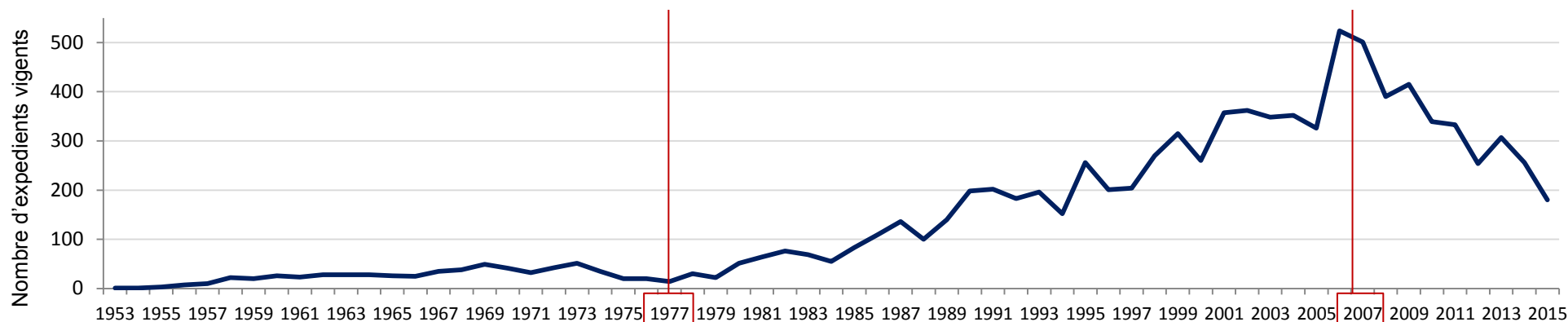
Figura de planejament	Nombre d'expedients
Pla de millora urbana	678
Pla parcial d'ordenació	2.786
Pla parcial urbanístic	544
Pla especial	2.686
Pla especial urbanístic	1.644
Pla especial protecció patrimoni i catàleg	254
Programa d'actuació urbanística	103
Pla parcial de delimitació	8
Text refós normativa planejament derivat	43
Modificació pla de millora urbana	65
Modificació pla parcial urbanístic	238
Modificació pla especial urbanístic	201
Modificació pla parcial de delimitació	2
TOTAL ⁽¹⁾	9.252

El 50% són plans especials (inclosos els especials urbanístics i els de protecció del patrimoni)



■ L'evolució del nombre d'expedients de planejament derivat vigents que consten al RPUC

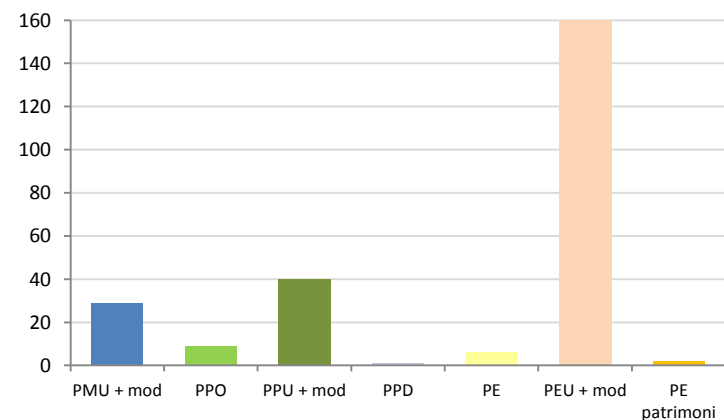
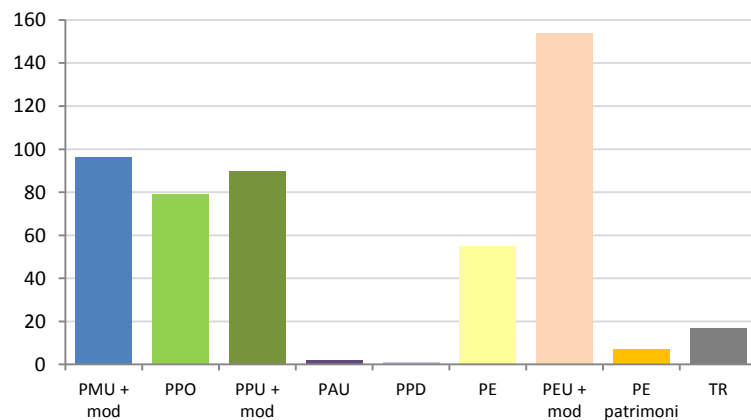
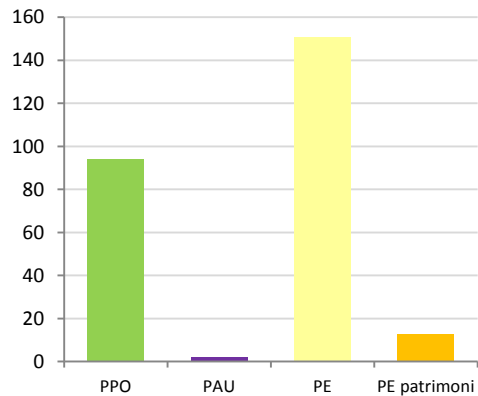
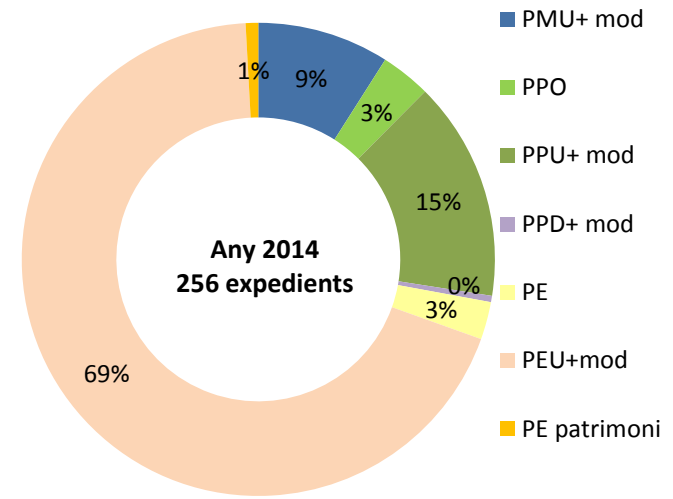
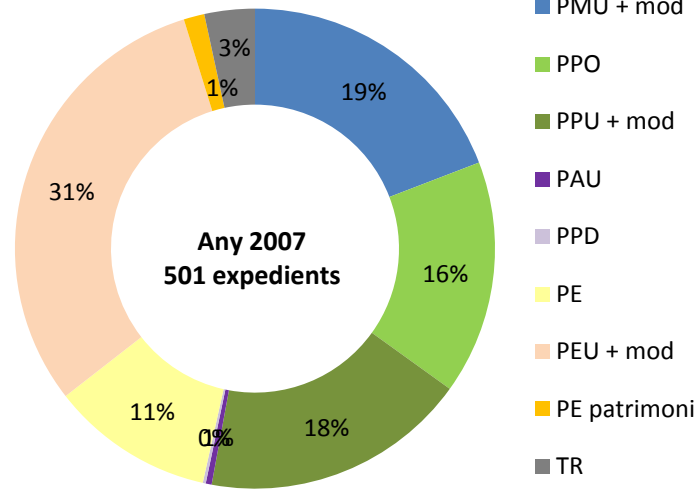
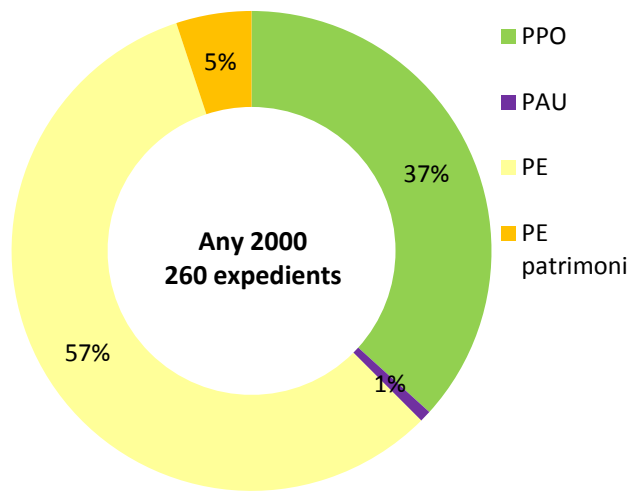
Antiguitat dels expedients vigents que consten al RPUC fins a 30 de setembre de 2015



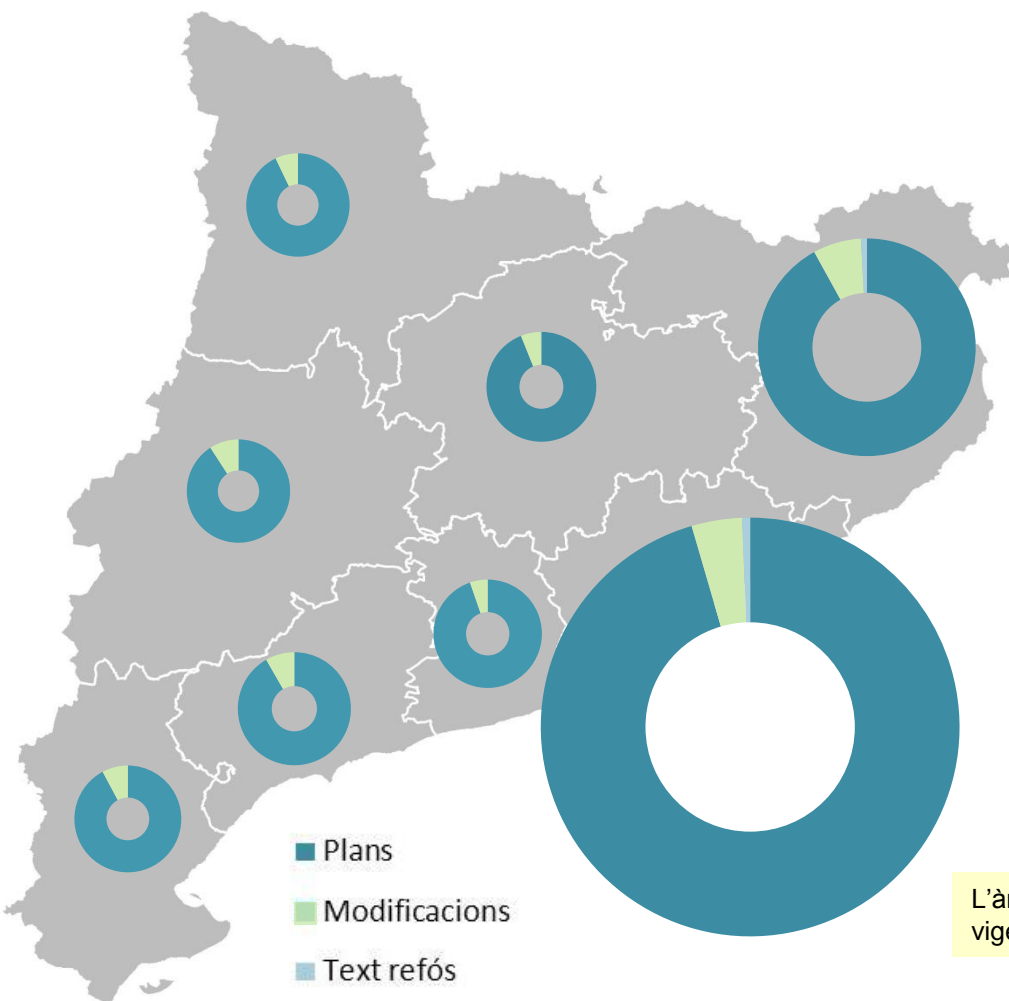
L'evolució del nombre d'expedients de planejament derivat que continuen vigents presenta diverses tendències:

- Des del 1953 al 1977 es manté més o menys estable, el planejament aprovat que continua vigent es concentra en l'àmbit Metropolità de Barcelona.
- El 1977 es va aprovar el Pla General Metropolità, i va augmentant progressivament el planejament derivat fins el 2007, quan s'arriba a un màxim. Durant aquests anys augmenten les dinàmiques urbanístiques, però també hi ha davallades degut a que es deroga planejament derivat quan s'aproven noves revisions de planejament general o nous plans d'ordenació urbanística municipal (POUM) .
- A partir del 2007 i fins avui disminueix el nombre d'expedients de planejament derivat que entren en vigor cada any, per una banda, per la forta crisi econòmica que ha afectat negativament les dinàmiques urbanístiques, i per l'altra, per la derogació o pèrdua de vigència de plans parcials que ja s'han incorporat en nous POUMs.

Comparativa de les figures de planejament derivat publicades al DOGC els anys 2000, 2007 i 2014 i que actualment mantenen la vigència



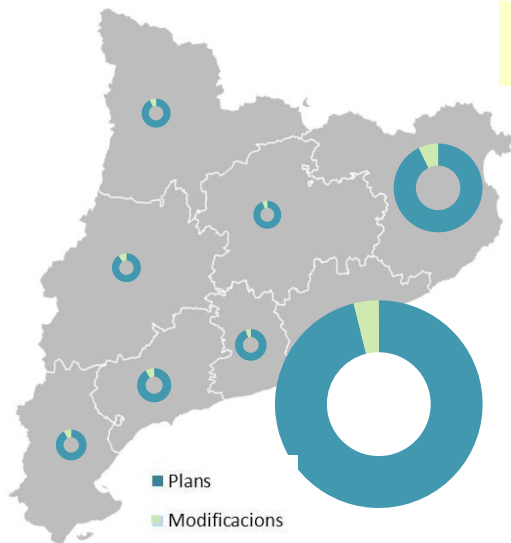
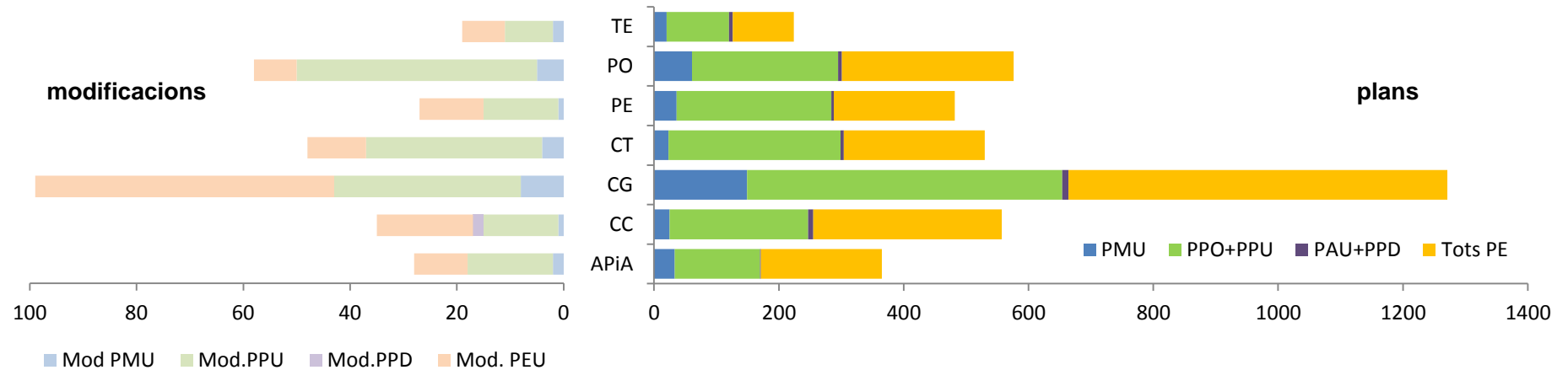
Distribució territorial del plans i modificacions de planejament derivat



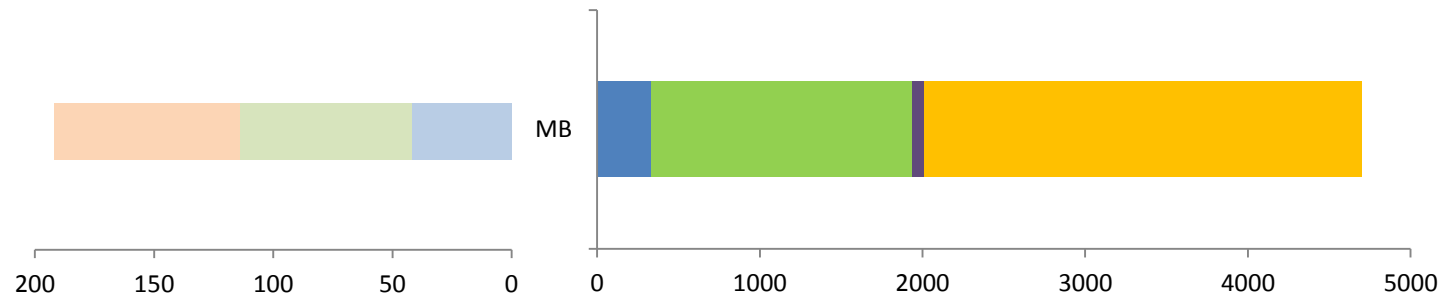
	Plans	Modificació	TR
Alt Pirineu i Aran	365	28	
Catalunya Central	557	35	1
Comarques Gironines	1.271	99	12
Camp de Tarragona	530	48	
Àmbit Metropolità de Barcelona	4.698	192	30
Penedès	482	27	
Ponent	576	58	
Terres de l'Ebre	224	19	
TOTAL	8.703	506	43

L'àmbit Metropolità de Barcelona concentra el 54% del total de plans derivats vigents i un 38% de les modificacions

Distribució territorial dels instruments de planejament derivat segons si són plans o modificacions per tipologies



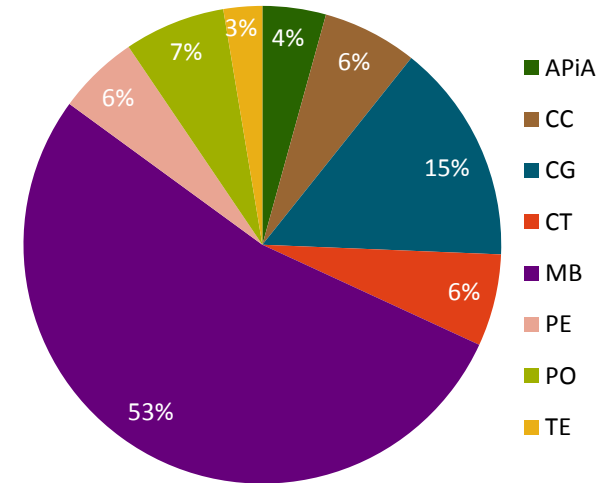
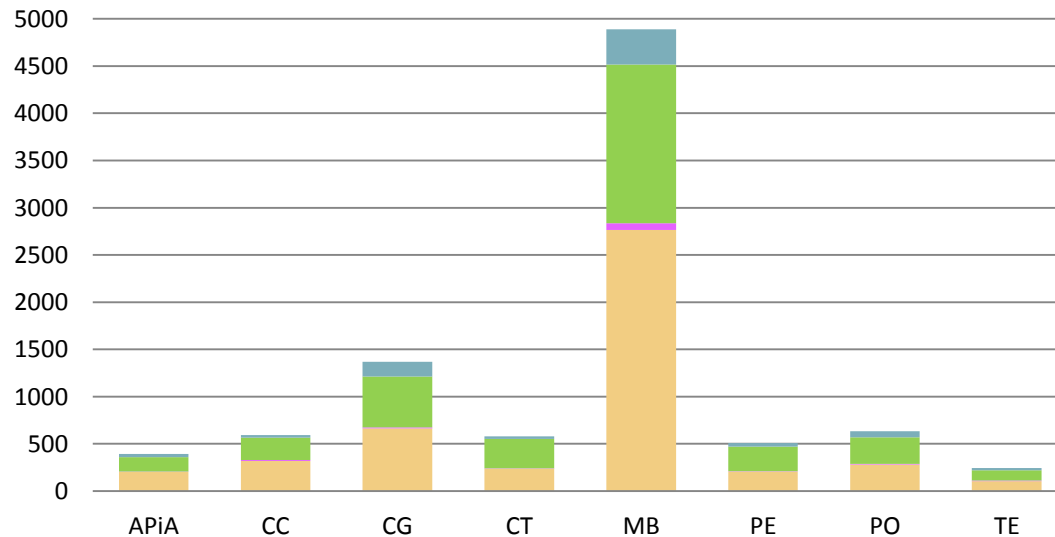
Sense tenir en compte l'àmbit Metropolità de Barcelona, les Comarques Gironines són les que tenen més expedients vigents de planejament derivat, tant de plans com de modificacions.



L'Àmbit Metropolità es el que concentra més planejament derivat vigent, té 3,6 vegades més expedients vigents que les Comarques Gironines i pràcticament el doble de modificacions.

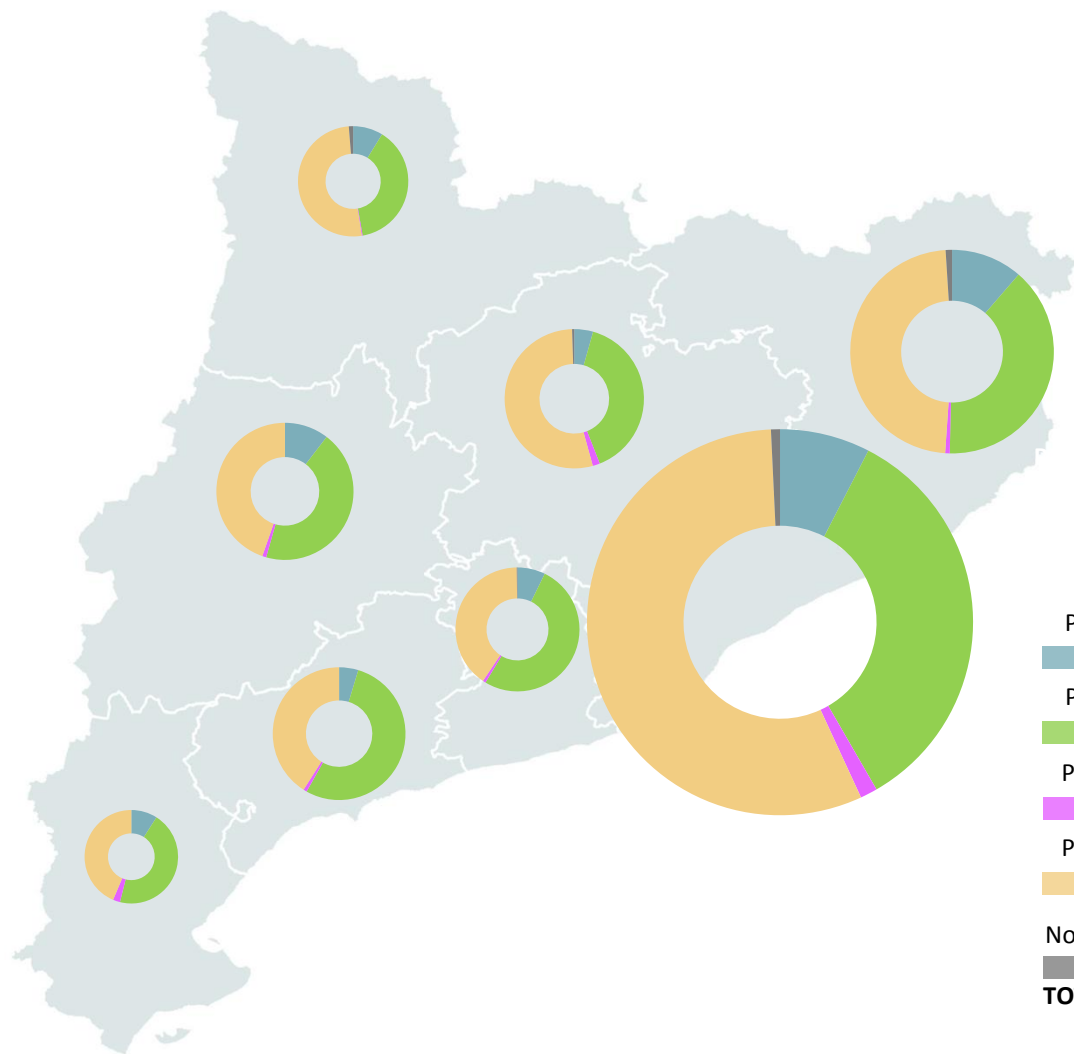
Distribució territorial dels instruments de planejament derivat per tipologies

	APiA	CC	CG	CT	MB	PE	PO	TE
Plans de millora urbana i modificacions	35	26	157	27	373	37	66	22
Plans parcials d'ordenació i modificacions	153	236	540	309	1680	262	279	109
Plans parcials de delimitació i modificacions	1	10	10	5	71	4	6	6
Plans especials i modificacions	204	320	663	237	2766	206	283	106
TOTAL	393	592	1370	578	4890	509	634	243



Distribució de les figures de planejament derivat per àmbits funcionals. L'àmbit Metropolità de Barcelona en concentra el 53%.

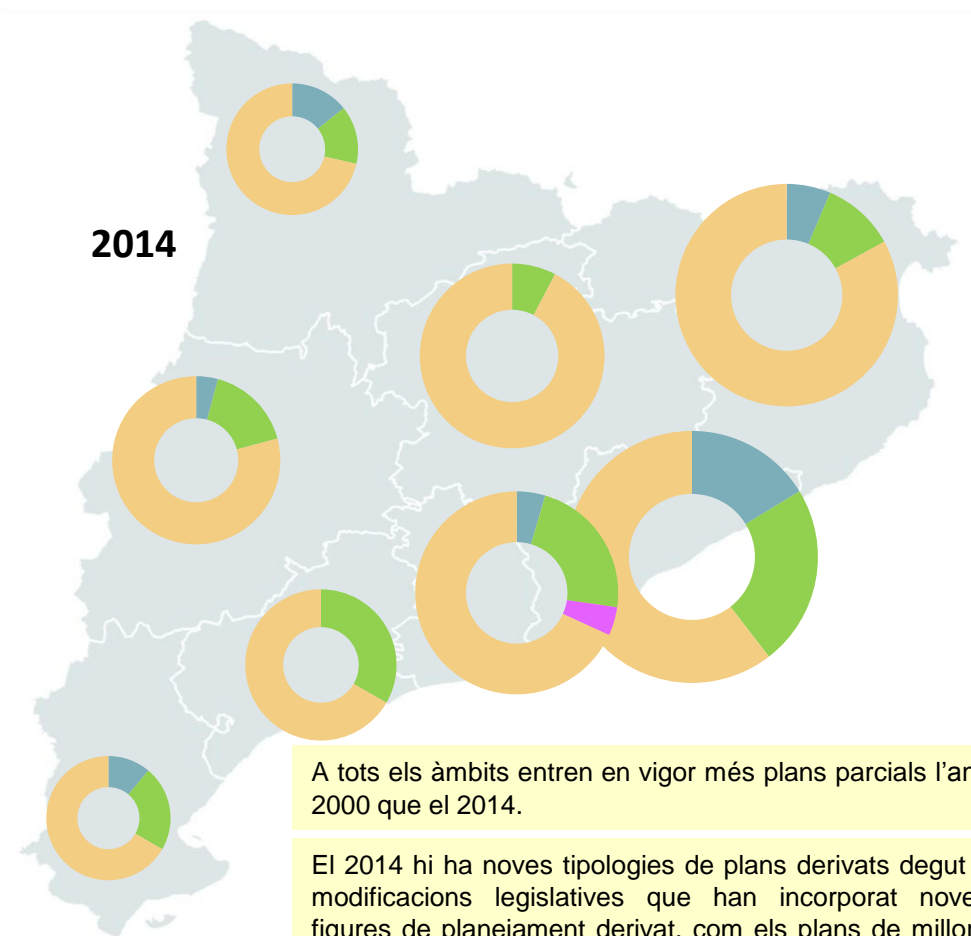
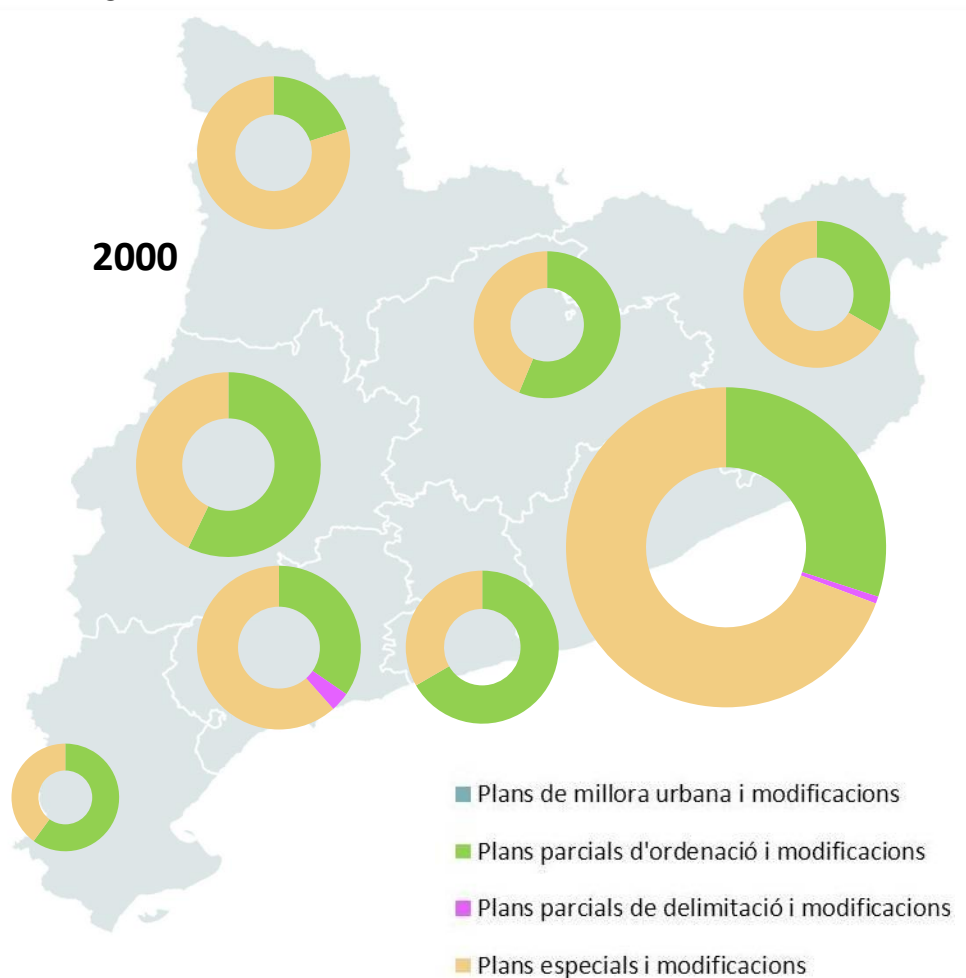
■ Distribució territorial dels instruments de planejament derivat per tipologies



El 52% del total de les figures de planejament derivat vigents són plans especials urbanístics.

	Figures	Modificacions	Total	%
PMU	678	65	743	8
PPU	3.330	238	3.568	38
PPD	111	2	113	1
PEU	4.584	201	4.785	52
Normativa	43	-	43	1
TOTAL	8.746	506	9.252	100%

■ Comparativa de la tipologia dels instruments de planejament derivat que continuen vigents aprovats l'any 2000 i 2014



A tots els àmbits entren en vigor més plans parcials l'any 2000 que el 2014.

El 2014 hi ha noves tipologies de plans derivats degut a modificacions legislatives que han incorporat noves figures de planejament derivat, com els plans de millora urbana.

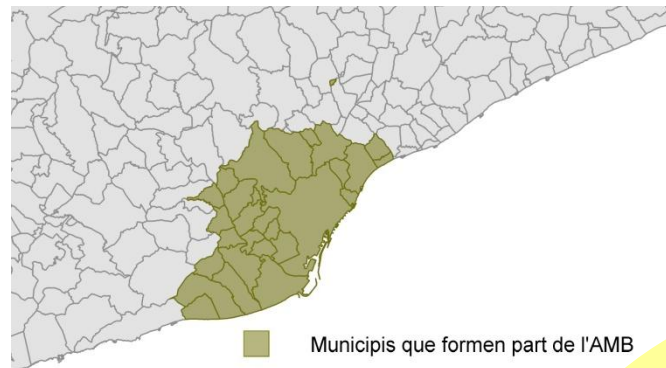
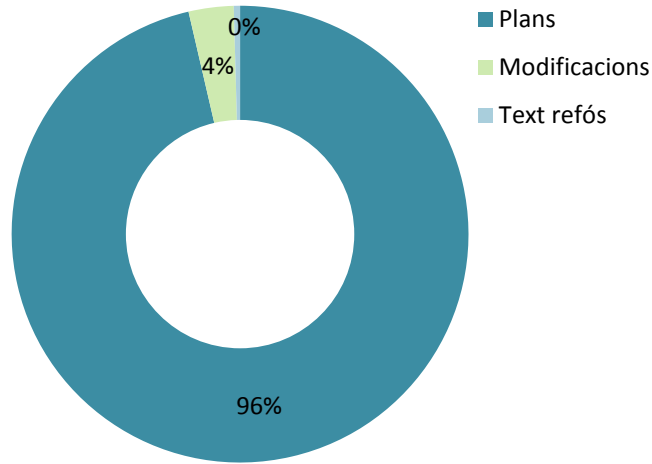
■ Quadre de distribució territorial dels instruments de planejament derivat segons tipologia

	APiA	CC	CG	CT	MB	PE	PO	TE	Total
PMU	33	25	149	23	331	36	61	20	678
Modificacions PMU	2	1	8	4	42	1	5	2	65
PPO	116	164	363	207	1.511	189	164	72	2.786
PPU	21	58	142	69	97	59	70	28	544
Modificacions PPU	16	14	35	33	72	14	45	9	238
PAU	1	5	10	5	69	3	5	5	103
PPD		3			2	1	1	1	8
Modificacions PPD		2							2
PE	128	124	186	124	1.869	88	146	21	2.686
PEU	65	158	395	92	638	94	125	77	1.644
PE Protecció Patrimoni	1	20	26	10	181	12	4		254
Modificacions PEU	10	18	56	11	78	12	8	8	201
Normativa		1	12		30				43



Destaquen els plans parcials d'ordenació i els plans especials. Suposen el 94% del total de plans vigents.

■ Àmbit del pla general metropolità de Barcelona: planejament derivat

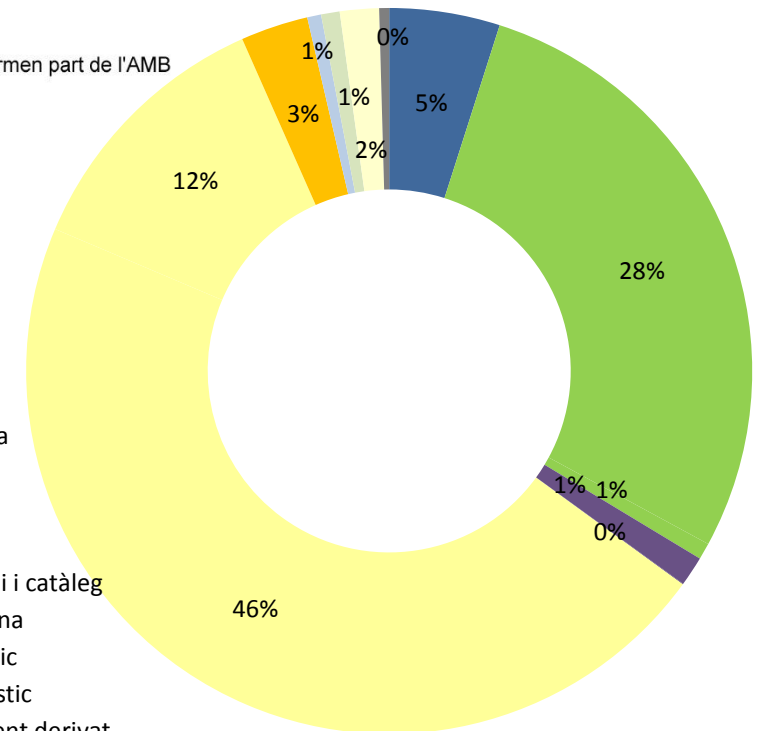


L'àmbit del Pla General Metropolità de Barcelona és un cas especial, ja que té actualment el planejament general vigent més antic de Catalunya. Va ser aprovat l'any 1976 i afecta 27 municipis, els quals concentren una gran part de figures de planejament derivat vigent, **3.391 expedients**, que representa el 37% del total.

Aquests 27 municipis ocupen el **1,5%** del territori de Catalunya i concentren el **41%** de la població.

Expedients AMB	Total expedients

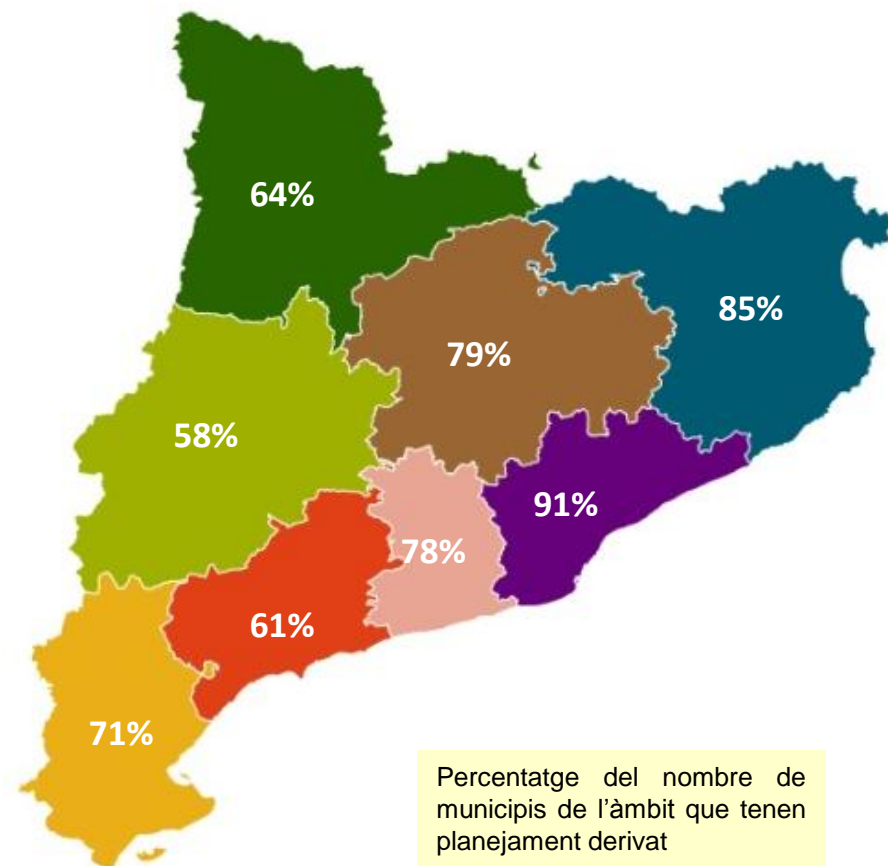
- Pla de millora urbana
- Pla parcial d'ordenació
- Pla parcial urbanístic
- Programa d'actuació urbanística
- Pla parcial de delimitació
- Pla especial
- Pla especial urbanístic
- Pla especial protecció patrimoni i catàleg
- Modificació pla de millora urbana
- Modificació pla parcial urbanístic
- Modificació pla especial urbanístic
- Text refós normativa planejament derivat



Distribució territorial dels municipis que tenen planejament urbanístic derivat vigent

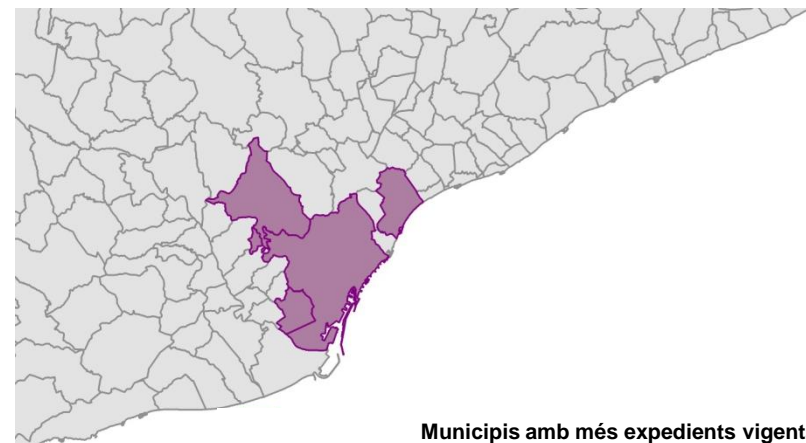
AFT	Nombre de municipis amb PD	% de municipis amb PD
APiA	49	7
CC	111	16
CG	177	25
CT	72	10
MB	120	17
PE	56	8
PO	87	12
TE	37	5
Total	709	100

Dels 948 municipis de Catalunya, **709** tenen figures de planejament derivat vigent, el que suposa un 75% dels municipis.



Municipis amb més figures de planejament derivat vigents

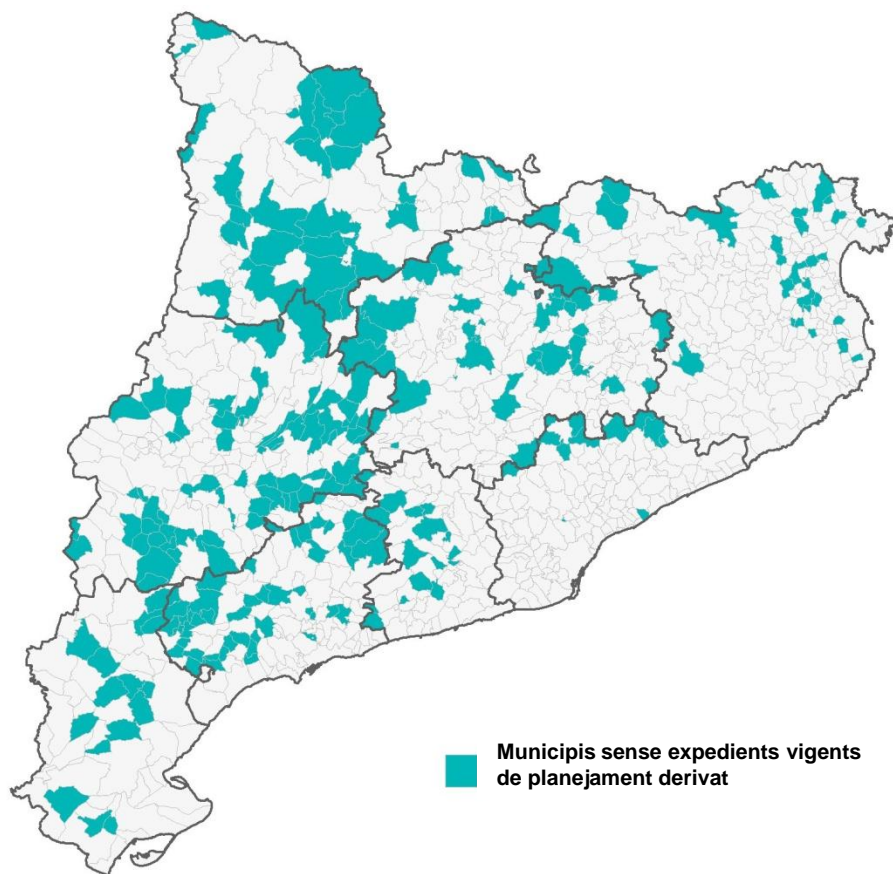
Municipi	Població 2014	Superfície (km²)	Tipologia figura	Número d'expedients
Barcelona	1.602.386	91,4	Modificació pla de millora urbana	2
			Modificació pla especial urbanístic	4
			Pla de millora urbana	58
			Pla especial	412
			Pla especial protecció patrimoni i catàleg	23
			Pla especial urbanístic	60
			Pla parcial d'ordenació	238
			Programa d'actuació urbanística	1
Badalona	217.210	22,2	Modificació pla de millora urbana	5
			Modificació pla especial urbanístic	13
			Modificació pla parcial urbanístic	2
			Pla de millora urbana	5
			Pla especial	202
			Pla especial protecció patrimoni i catàleg	12
			Pla especial urbanístic	72
			Pla parcial d'ordenació	33
Sant Cugat del Vallès	87.118	48,27	Modificació pla especial urbanístic	1
			Modificació pla parcial urbanístic	2
			Pla de millora urbana	9
			Pla especial	132
			Pla especial protecció patrimoni i catàleg	4
			Pla especial urbanístic	38
			Pla parcial d'ordenació	62
			Pla parcial urbanístic	2
L'Hospitalet del Llobregat	253.518	12,5	Programa d'actuació urbanística	19
			Text refós normativa planejament derivat	1
			Modificació pla de millora urbana	3
			Modificació pla especial urbanístic	2
			Pla de millora urbana	10
			Pla especial	111
			Pla especial protecció patrimoni i catàleg	7
			Pla especial urbanístic	46
			Pla parcial d'ordenació	89



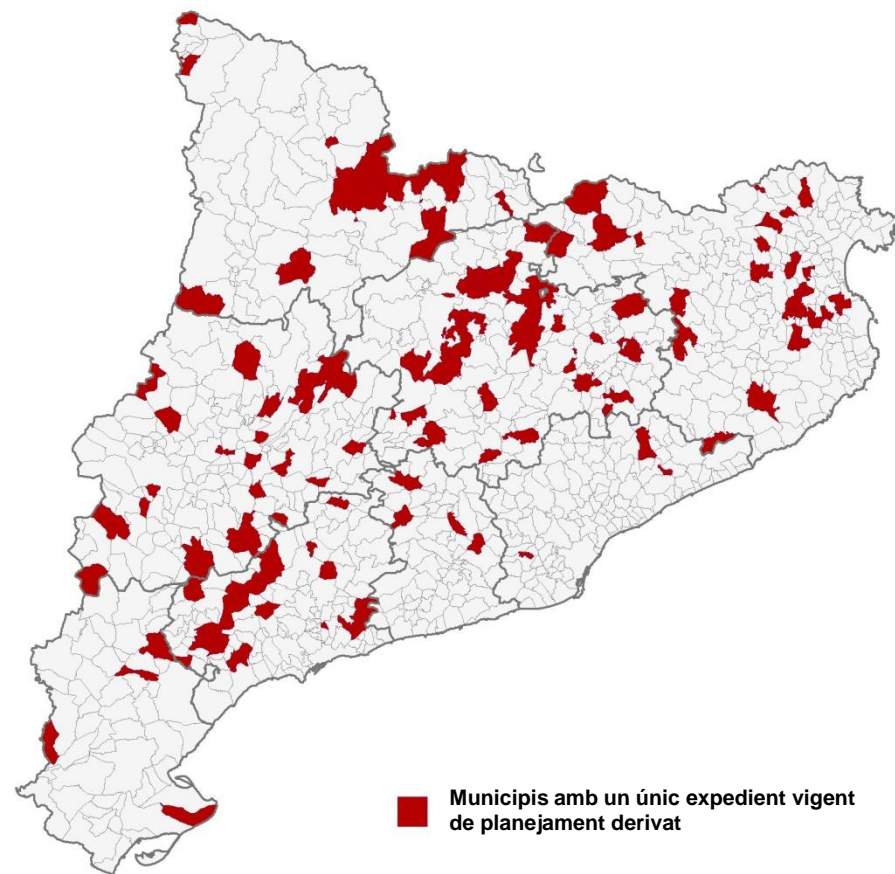
Municipis amb més expedients vigents de planejament derivat

Els quatre municipis que tenen més expedients vigents de planejament derivat són de l'àmbit Metropolità de Barcelona. Entre tots quatre sumen 1.680 expedients aprovats. 798 són de Barcelona, 344 de Badalona, 270 de Sant Cugat del Vallès i 268 de L'Hospitalet del Llobregat.

■ Els municipis que no tenen planejament derivat i els que tenen un expedient vigent

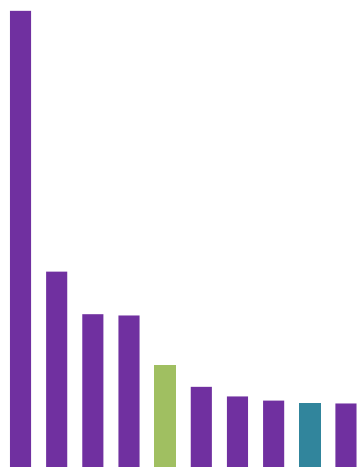


Aquests **239** municipis no tenen cap instrument de planejament derivat vigent i representen el 25% dels municipis de Catalunya



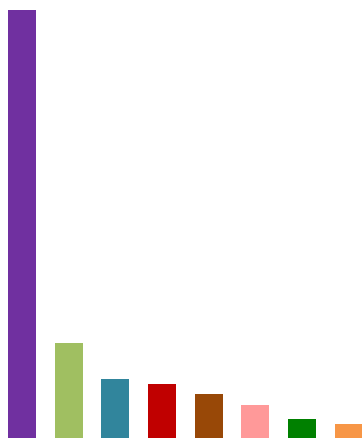
121 municipis (el 16% del total de municipis) tenen només un expedient aprovat de planejament derivat. Només 3 són de l'àmbit Metropolità de Barcelona

Els 10 municipis amb més planejament derivat vigent



AFT	Any d'aprovació del planejament general	Municipi	Nombre de figures de planejament derivat
Àmbit Metropolità de Barcelona	1976	Barcelona	798
Àmbit Metropolità de Barcelona	1976	Badalona	344
Àmbit Metropolità de Barcelona	1976	Sant Cugat del Vallès	270
Àmbit Metropolità de Barcelona	1976	L'Hospitalet del Llobregat	268
Ponent	1998	Lleida	182
Àmbit Metropolità de Barcelona	1976	Cerdanyola del Vallès	144
Àmbit Metropolità de Barcelona	1976	Sant Boi de Llobregat	127
Àmbit Metropolità de Barcelona	1976	Esplugues de Llobregat	120
Comarques Gironines	1983	Figueres	116
Àmbit Metropolità de Barcelona	2000	Sabadell	115

El municipi de cada àmbit funcional amb més planejament derivat vigent



AFT	Any d'aprovació del planejament general	Municipi	Nº figures de PD
Àmbit Metropolità de Barcelona	1976	Barcelona	798
Ponent	1998	Lleida	182
Comarques Gironines	1983	Figueres	116
Camp de Tarragona	2013	Tarragona	106
Comarques Centrals	1997	Manresa	87
Penedès	2001	Vilanova i la Geltrú	68
Alt Pirineu i Aran	1982	Vielha e Mijaran	42
Terres de l'Ebre	2007	Tortosa	32

Tots aquests municipis són capital de comarca

■ Quadre dels municipis amb més planejament derivat vigent per a cada figura de planejament derivat

En aquest quadre s'han destacat, per a cada figura de planejament derivat analitzada, els municipis que tenen un major nombre de instruments vigents

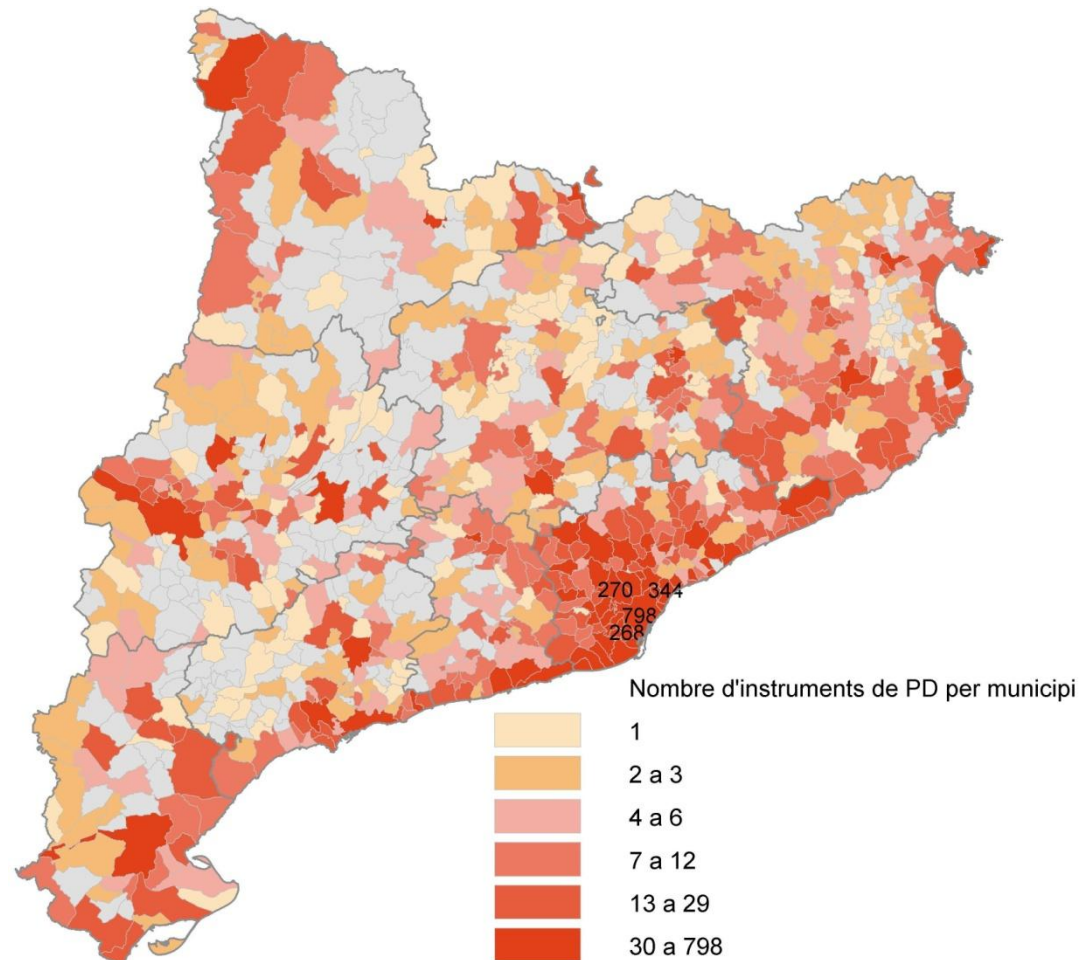
Figura	Municipi	Nombre d'instruments
Pla de millora urbana	Barcelona	58
Modificacions pla millora urbana	Sabadell	7
Pla parcial d'ordenació	Barcelona	238
Pla parcial urbanístic	Reus	10
Modificacions pla parcial	Lleida	17
Programa d'actuació urbanística	Sant Cugat del Vallès	19
Pla parcial de delimitació	Diversos*	1
Modificacions pla delimitació	Puig-reig, Manresa	1
Pla especial	Barcelona	412
Pla especial urbanístic	Badalona	72
Pla especial protecció patrimoni	Castelldefels	14
Modificacions pla especial	Terrassa	24
Text refós	Figueres	8

* Sant Fruitós del Bages, Puig-reig, Manresa, Canyelles, Sant Climent de Llobregat, Flix, Barberà del Vallès i Lleida

■ Nombre d'expedients de planejament derivat vigents per municipi

Nombre d'expedients per municipi	Nombre de municipis	% municipis
1	121	17
2	98	14
3	62	9
4	47	7
5 a 6	82	12
7 a 12	120	17
13 a 29	118	17
30 a 798	61	9
TOTAL	709	100

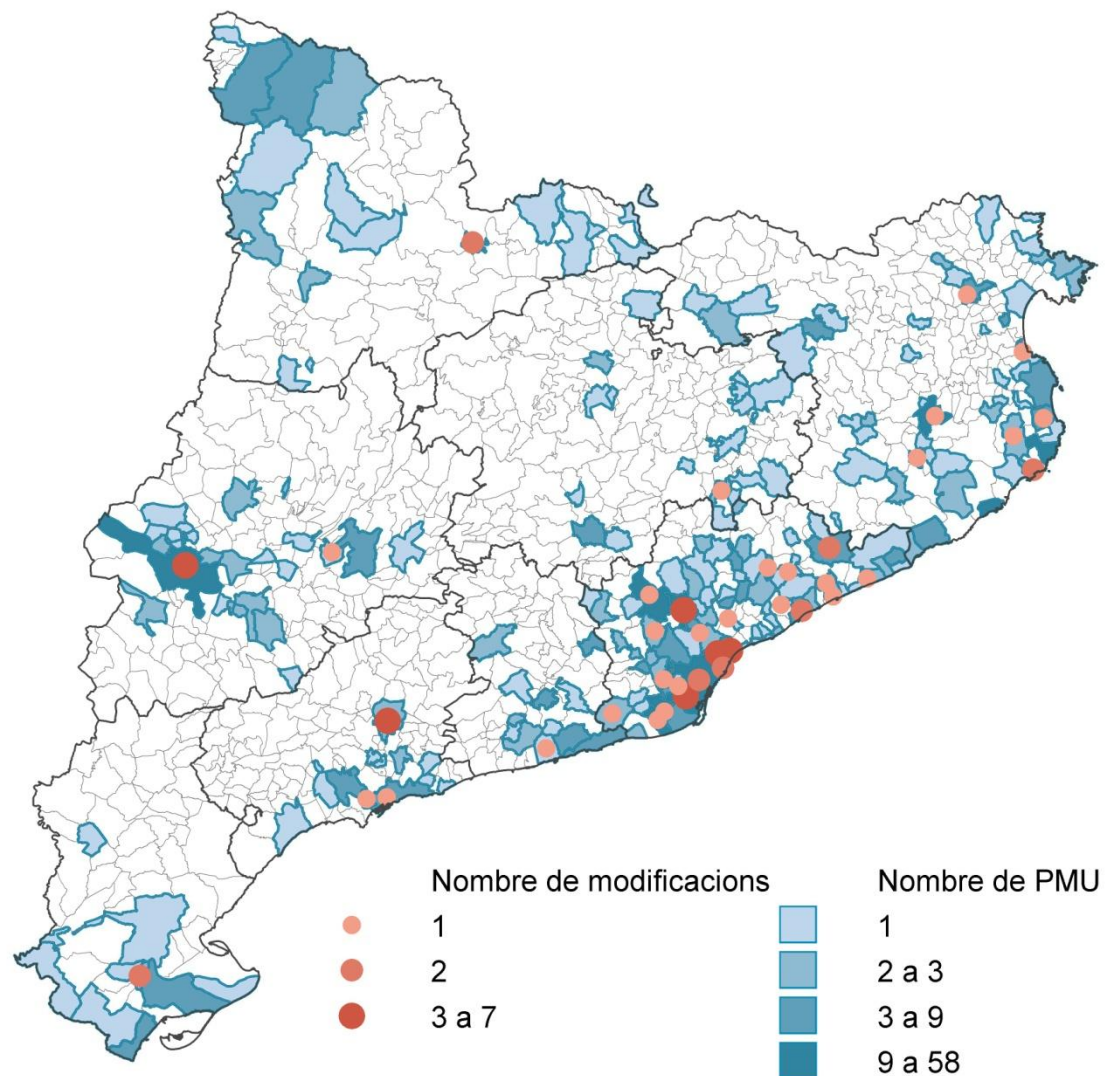
Barcelona té **798** instruments de planejament derivat vigents. Aquest nombre elevat s'explica pel dinamisme de la ciutat més poblada de Catalunya i pel fet que el seu planejament general és molt antic. Altres casos de municipis són: Badalona amb 344, Sant Cugat del Vallès amb 270 i L'Hospitalet del Llobregat amb 268.



■ Nombre de plans de millora urbana (PMU) vigents

Nombre d'expedients de pla de millora urbana per municipi	Nombre de municipis	%
1	120	55,3
2	50	23
3 a 9	36	16,6
9 a 58	11	5,1
TOTAL	217	100

Nombre d'expedients de modificació de pla de millora urbana per municipi	Nombre de municipis	%
1	26	66,7
2	7	18
3 a 7	6	15,3
TOTAL	39	100



■ Els 10 municipis amb més plans de millora urbana (PMU) vigents i els 10 que han fet més modificacions



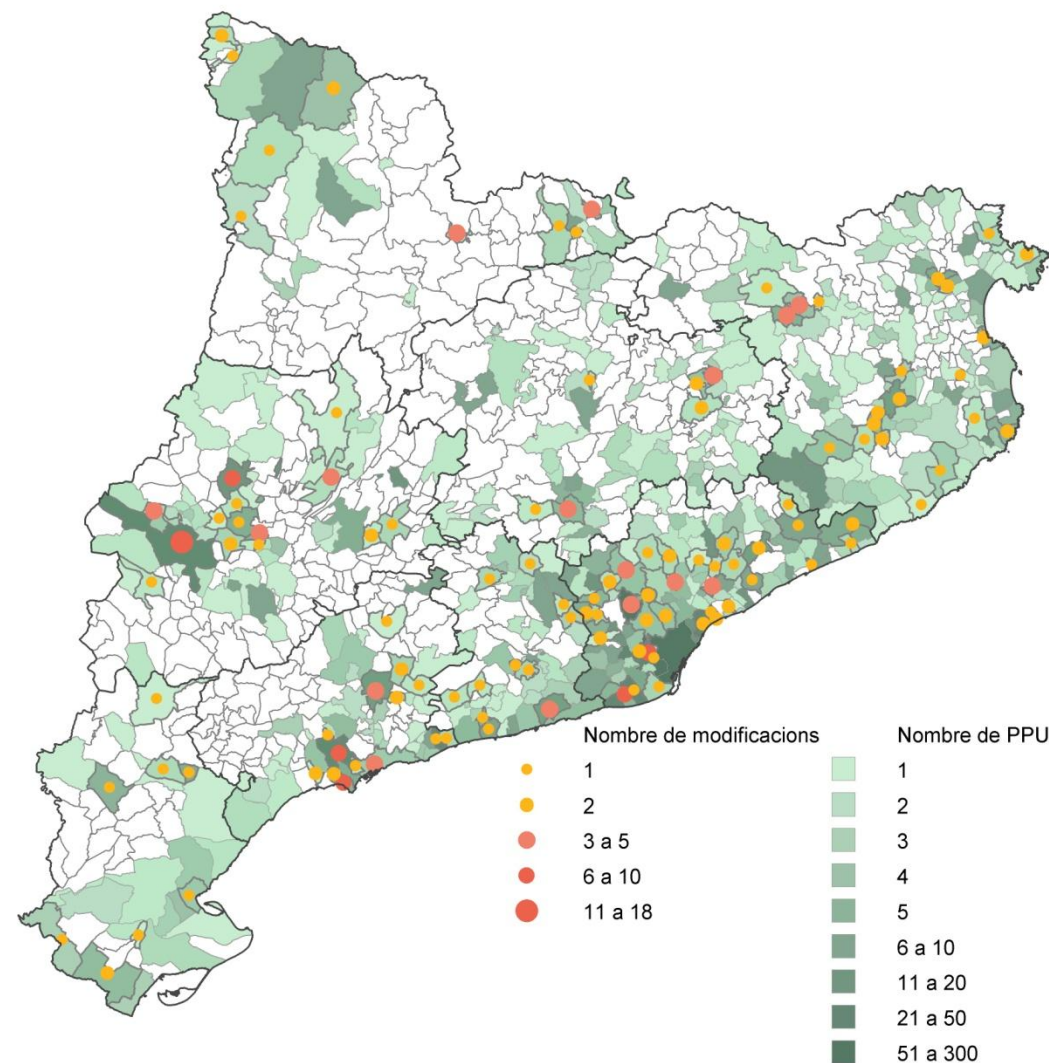
Municipi	Nº de modificacions PMU
Sabadell	7
Badalona	5
Santa Coloma de Gramenet	4
Lleida	4
L'Hospitalet de Llobregat	3
Valls	3
La Seu d'Urgell	2
Palamós	2
Mataró	2
Barcelona	2

AFT	Comarca	Municipi	Nombre de Plans millora urbana
Àmbit Metropolità de Barcelona	Barcelonès	Barcelona	58
Ponent	Segrià	Lleida	26
Comarques Gironines	Gironès	Girona	26
Àmbit Metropolità de Barcelona	Vallès Occidental	Terrassa	24
Àmbit Metropolità de Barcelona	Vallès Occidental	Sabadell	22
Àmbit Metropolità de Barcelona	Baix Llobregat	Viladecans	14
Àmbit Metropolità de Barcelona	Baix Llobregat	Cornellà del Llobregat	12
Comarques Gironines	Baix Empordà	Sant Feliu de Guixols	11
Comarques Gironines	Baix Empordà	Palafrugell	11
Àmbit Metropolità de Barcelona	Baix Llobregat	Sant Boi del Llobregat	10

■ Nombre de plans parcials (PPU + PPO) i les seves modificacions vigents per municipi

Nombre d'expedients de plans parcials per municipi	Nombre de municipis	%
1	265	38,8
2	121	17,7
3	66	9,7
4	50	7,3
5	38	5,6
6 a 10	76	11,1
10 a 20	43	6,3
20 a 50	19	2,8
50 a 300	5	0,7
TOTAL	683	100

Nombre d'expedients de modificació de plans parcials per municipi	Nombre de municipis	%
1	62	52,5
2	34	28,8
3 a 5	16	13,6
5 a 10	5	4,2
10 a 18	1	0,9
TOTAL	118	100



■ Els 10 municipis amb més plans parcials (PPU + PPO) vigents i els 10 que tenen més modificacions de plans parcials



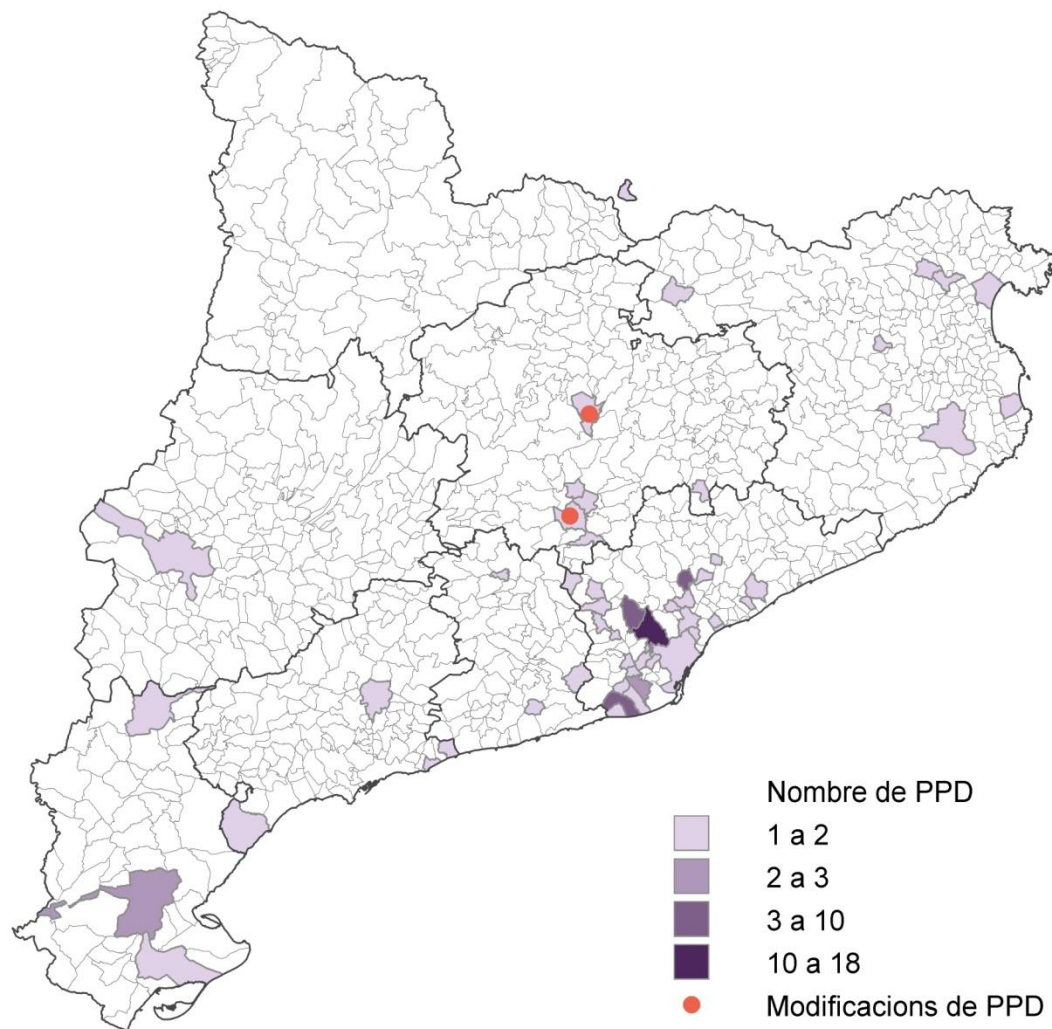
Municipi	Nombre de modificacions PPO o PPU
Lleida	17
Salou	9
Gavà	7
Sant Just Desvern	7
Balaguer	6
Reus	6
Polinyà	5
Olot	5
Manresa	5
Rubí	4

AFT	Comarca	Municipi	Nombre de figures PPU PPO
Àmbit Metropolità de Barcelona	Barcelonès	Barcelona	238
Àmbit Metropolità de Barcelona	Barcelonès	L'Hospitalet del Llobregat	89
Àmbit Metropolità de Barcelona	Vallès Occidental	Sant Cugat del Vallès	64
Àmbit Metropolità de Barcelona	Vallès Occidental	Rubí	60
Àmbit Metropolità de Barcelona	Vallès Occidental	Cerdanyola del Vallès	56
Àmbit Metropolità de Barcelona	Vallès Occidental	Palau-solità i Plegamans	46
Penedès	Garraf	Vilanova i la Geltrú	45
Àmbit Metropolità de Barcelona	Baix Llobregat	Esplugues de Llobregat	42
Àmbit Metropolità de Barcelona	Baix Llobregat	Gavà	42
Àmbit Metropolità de Barcelona	Baix Llobregat	Sant Boi del Llobregat	41

■ Nombre d'expedients de programes d'actuació urbanística (PAU) i plans parcials de delimitació (PPD) vigents i les seves modificacions per municipi

Nombre d'expedients de plans de delimitació per municipi	Nombre de municipis	%
1	51	87,9
2	2	3,5
3 a 10	4	6,9
10 a 18	1	1,7
TOTAL	58	100

Expedients de modificació de plans de delimitació per municipi	Municipi
1	Manresa
1	Puig-reig
TOTAL	2



■ Els 10 municipis amb més programes d'actuació urbanística (PAU) o plans parcials de delimitació (PPD) vigents i els que han fet modificacions



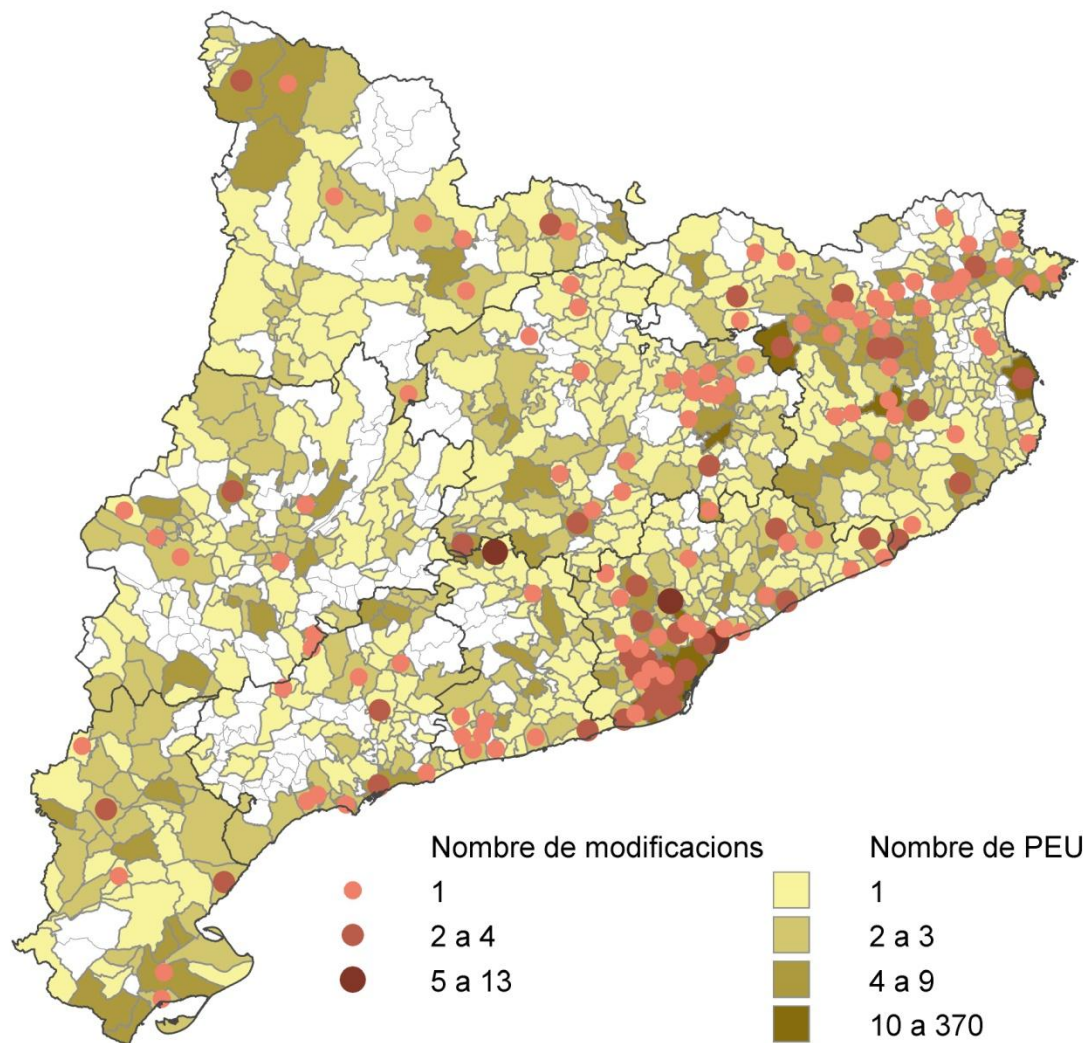
Municipi	Nº de modificacions PAU o PPD
Puig-reig	1
Manresa	1

AFT	Comarca	Municipi	Nombre de figures PAU PPD
Àmbit Metropolità de Barcelona	Vallès Occidental	Sant Cugat del Vallès	19
Àmbit Metropolità de Barcelona	Baix Llobregat	Gavà	10
Àmbit Metropolità de Barcelona	Vallès Occidental	Palau-solità i Plegamans	6
Ponent	Segrià	Lleida	6
Àmbit Metropolità de Barcelona	Baix Llobregat	Sant Boi del Llobregat	3
Àmbit Metropolità de Barcelona	Vallès Occidental	Rubí	3
Terres de l'Ebre	Baix Ebre	Tortosa	3
Àmbit Metropolità de Barcelona	Baix Llobregat	Sant Andreu de la Barca	2
Àmbit Metropolità de Barcelona	Vallès Occidental	Santa Perpètua de Mogoda	2
Penedès	Garraf	Canyelles	2

■ Nombre d'expedients de plans especials (PEU) vigents i les seves modificacions per municipi

Nombre d'expedients de plans especials per municipi	Nombre de municipis	%
1	427	40,5
2 a 3	333	31,6
3 a 9	212	20,1
9 a 370	82	7,8
TOTAL	1.054	100

Nombre d'expedients de modificació de plans especials per municipi	Nombre de municipis	%
1	105	71
2 a 4	40	27
4 a 13	3	2
TOTAL	148	100



■ Els 10 municipis que tenen més plans especials (PE), plans especials urbanístics (PEU) o plans especials de protecció del patrimoni vigents i els 10 que tenen més modificacions de plans especials



Municipi	Nombre de modificacions PE, PEU, PE Patrimoni
Castelldefels	14
Badalona	13
Les Masies de Voltregà	9
Sabadell	7
Rubió	5
Barcelona	4
Santa Oliva	4
Sant Just Desvern	4
Manresa	4
Mataró	4

AFT	Comarca	Municipi	Nombre de figures PE PEU
Àmbit Metropolità de Barcelona	Barcelonès	Barcelona	495
Àmbit Metropolità de Barcelona	Barcelonès	Badalona	286
Àmbit Metropolità de Barcelona	Vallès Occidental	Sant Cugat del Vallès	174
Àmbit Metropolità de Barcelona	Barcelonès	L'Hospitalet del Llobregat	164
Ponent	Segrià	Lleida	94
Àmbit Metropolità de Barcelona	Barcelonès	Santa Coloma de Gramenet	85
Camp de Tarragona	Tarragonès	Tarragona	79
Àmbit Metropolità de Barcelona	Vallès Occidental	Cerdanyola del Vallès	79
Àmbit Metropolità de Barcelona	Baix Llobregat	Esplugues del Llobregat	74
Comarques gironines	Alt Empordà	Figueres	70

CONCLUSIONS

Conclusions

A data 30 de setembre de 2015 a Catalunya hi havia **17.986 figures de planejament vigents**, recollides en el Registre de planejament urbanístic de Catalunya,

D'aquestes, **8.734 expedients són de planejament general (49% del total)** i **9.252 responen a figures de planejament derivat (51% restant)**.

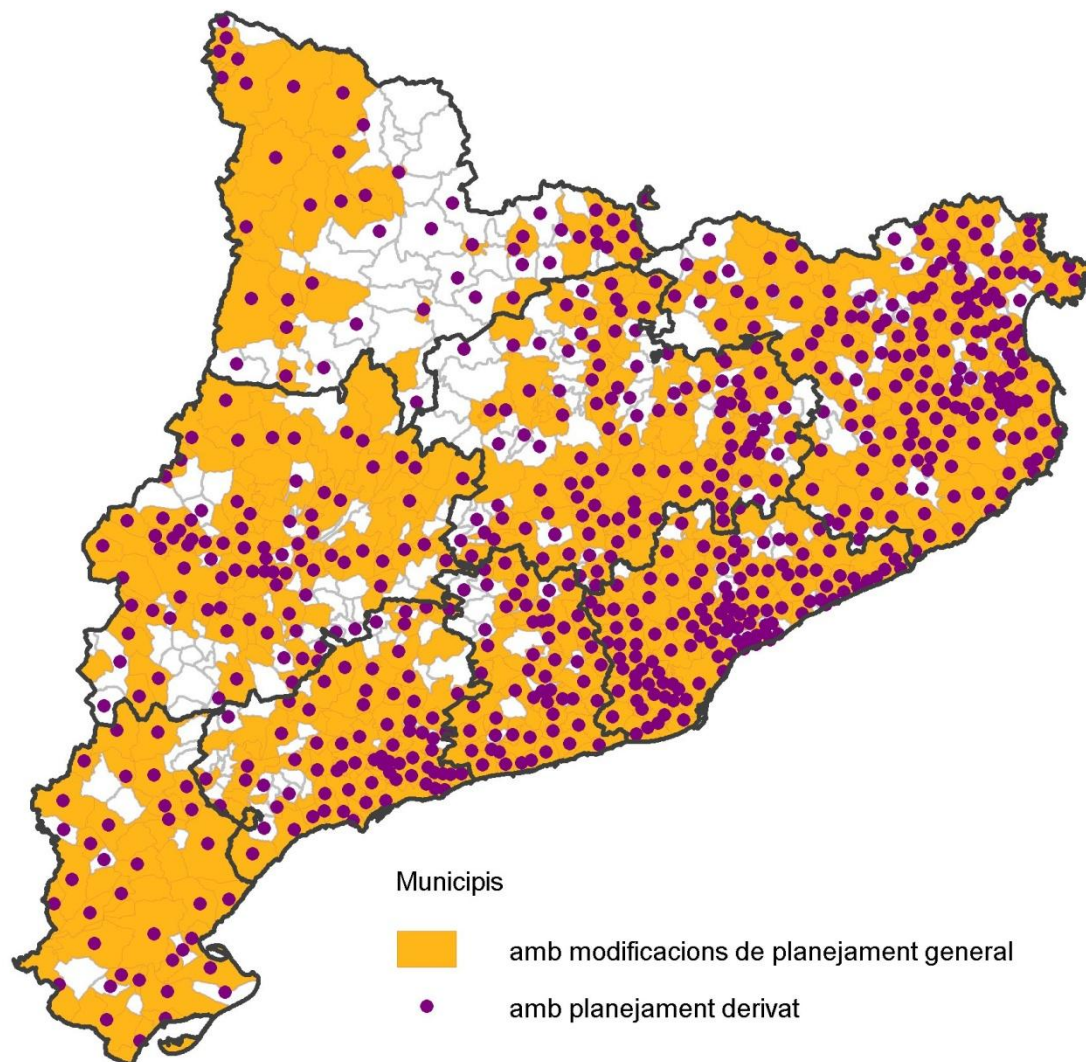
Per rang de figura, **9.607 són plans**, tant de caràcter general com derivat, altres **8.074 són modificacions** de plans aprovats i en 305 casos són altres tipus d'expedients.

Planejament General

Pel que fa al planejament general els **plans nous** només representen un **10% dels expedients**, mentre **les modificacions** suposen el **87%** dels expedients. i altres documents de normativa urbanística esdevenen el 3% del total.

Dels 7.568 expedients de modificació, la majoria són modificacions de Pla general d'ordenació, amb 3.835 expedients (44%), 2.741 són expedients de modificació de normes subsidiàries (31%) i 992 són modificacions de POUMs vigents.

L'anàlisi cronològica posa de manifest que pel que fa a les figures de planejament general un 30% varen ser publicats abans de l'entrada en vigor de la Llei d'urbanisme 2/2002 mentre que el **70 %** dels expedients són posteriors a l'aprovació d'aquesta llei.



La distribució territorial de les figures de planejament general està **concentrada en l'àmbit Metropolità de Barcelona**, que aplega el 30% dels expedients, **seguit per les Comarques Gironines**. A l'altre extrem les Terres de l' Ebre i l'Alt Pirineu i Aran són els àmbits amb un nombre d'expedients menor, al voltant del 6%.

Planejament derivat

En el planejament derivat dels **9.252** expedients vigents un **94% són plans** i únicament un 6% són modificacions d'aquestes figures.

Dels plans el **47% són plans especials** i el **36% plans parcials d'ordenació**, el **7% plans de millora urbana** i el **3% són plans especials de protecció patrimoni i catàleg**. Altres tipologies són merament testimonials

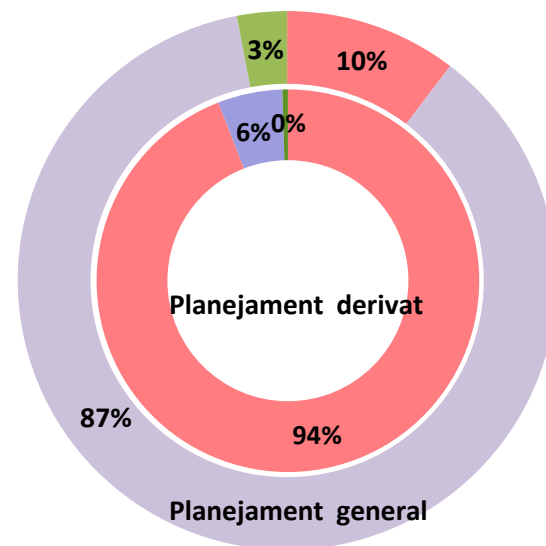
Des d'una perspectiva cronològica, el major nombre d'expedients de planejament derivat vigents en l'actualitat s'aproven l'any 2007. A partir d'aquí i fins ara cada any disminueix el nombre d'expedients de planejament derivat vigents, principalment, per la forta crisi econòmica que ha afectat negativament les dinàmiques urbanístiques. D'altra banda també perden vigència els plans parcials ja desenvolupats que s'incorporen com a sòl urbà en nous POUMs.

Per àmbits funcionals, **l'àmbit Metropolità de Barcelona concentra el 54%** del total de plans derivats vigents i un 38% de les modificacions. Dins d'aquest àmbit sobresurt Barcelona, Badalona, Sant Cugat del Vallès i l'Hospitalet del Llobregat.

709 municipis, un 75% del total, **tenen alguna figura de planejament derivat vigent**. Els altres 239 municipis no tenen cap instrument de planejament derivat vigent.

Figura de planejament general	Nombre de municipis
Pla General	153
POUM	377
Normes de planejament	84
Normes subsidiàries	334
Planejament derivat	709

Plans ■ Modificacions ■ Altres ■



La distribució territorial de les figures vigents de planejament, tant modificacions de planejament general com planejament derivat està **concentrada a l'àmbit metropolità de Barcelona**, amb extensions cap a l'eix del Llobregat i el de la C- 17.

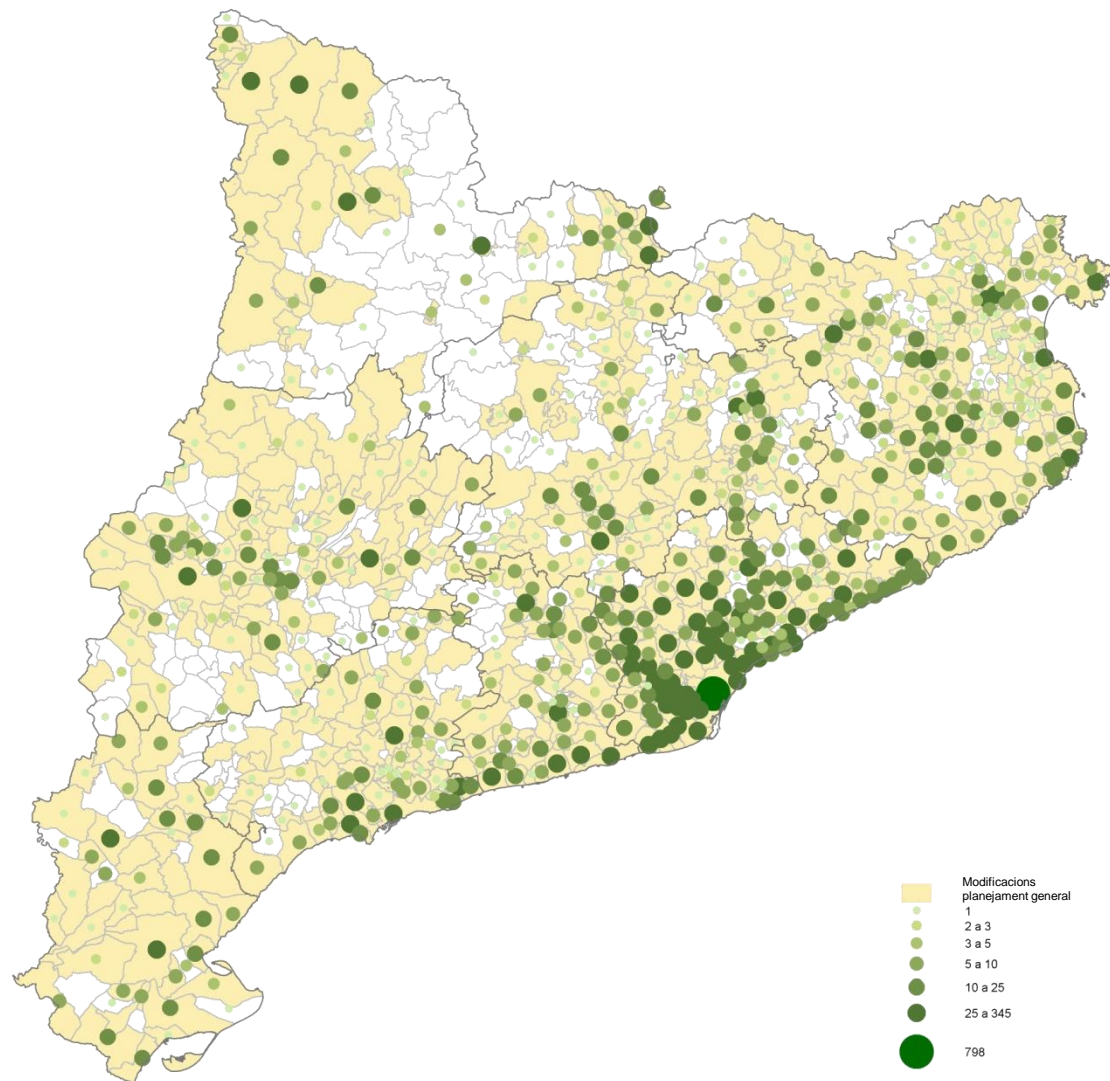
Els municipis de la **franja costanera**, en menor mesura en el sector de l'Ebre, recullen una important concentració de figures urbanístiques.

També destaquen l'entorn **de la ciutat de Lleida**, eix Almacelles - les Borges Blanques i la rodalia **de Girona**, des de Vidreres i Santa Coloma de Farners fins Banyoles.

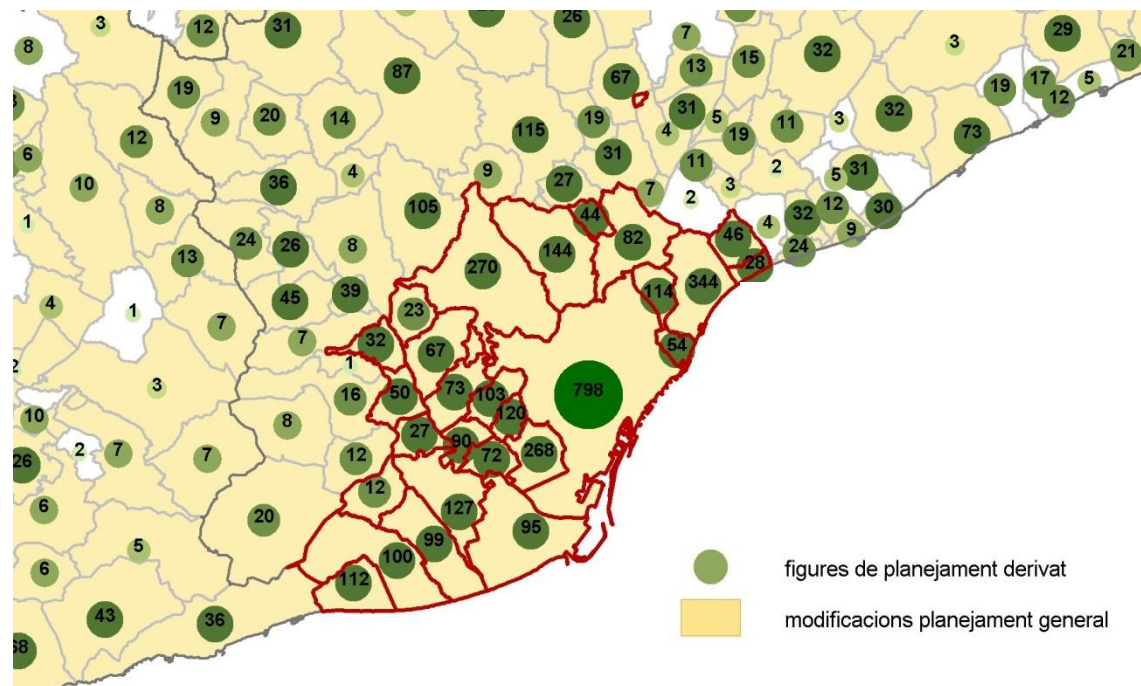
També destaca **l'eix Bellver de Cerdanya- Puigcerdà** dins de l'àmbit de l'Alt Pirineu i Aran.

Municipi	PD
Lleida	180
Sabadell	117
Figueres	113
Rubí	108
Tarragona	96
Girona	88
Manresa	86
Reus	78
Terrassa	76
Mataró	74
Vilanova i la Geltrú	69
Palau-solità i Plegamans	68
Valls	48
Tordera	46
Sant Pere de Ribes	43

Els 15 municipis amb més figures vigents, una vegada exclosos els municipis del pla general metropolità de Barcelona.



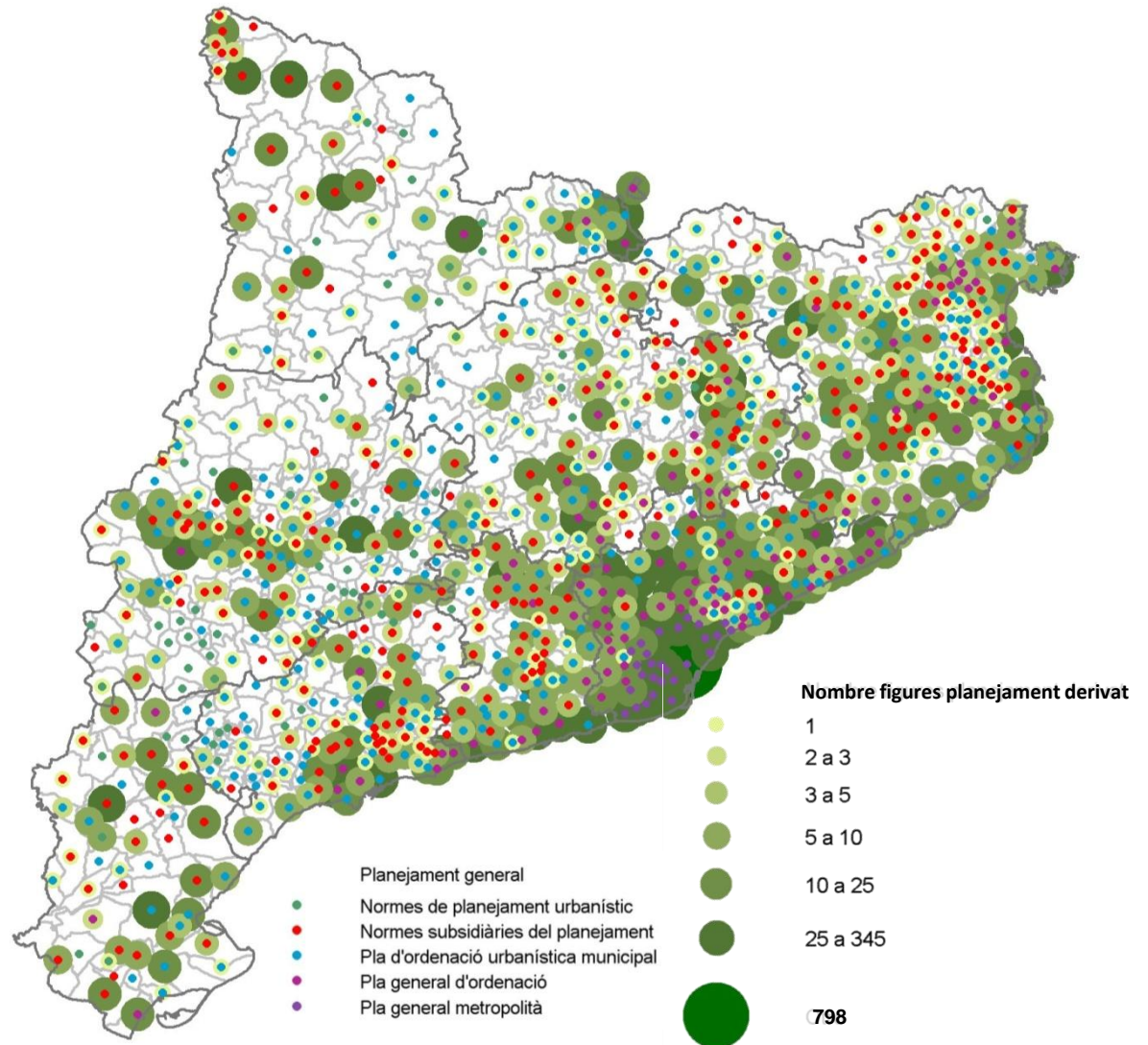
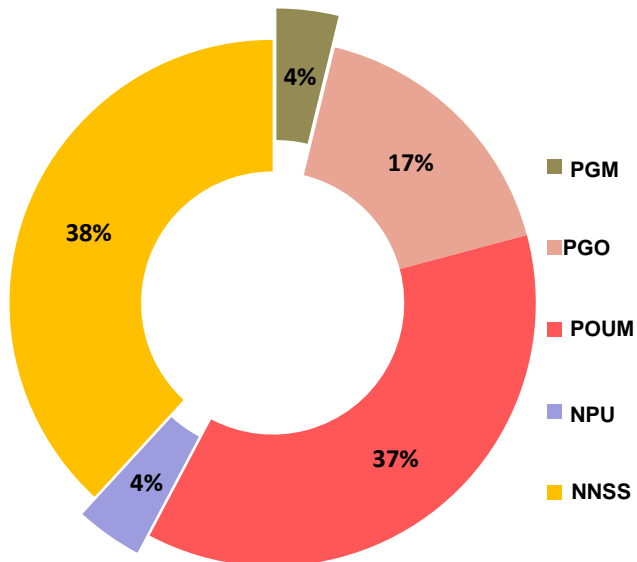
Municipi	Planejament derivat	Planejament general	Total
Barcelona	798	317	1115
Badalona	344	87	431
Sant Cugat del Vallès	270	126	396
L'Hospitalet de Llobregat	268	102	370
Cerdanyola del Vallès	144	79	223
Sant Boi de Llobregat	127	71	198
Santa Coloma de Gramenet	114	62	176
Esplugues de Llobregat	120	47	167
Gavà	100	64	164
Viladecans	99	53	152
Castelldefels	112	34	146
Sant Just Desvern	103	36	139
El Prat de Llobregat	95	43	138
Cornellà de Llobregat	72	61	133
Sant Joan Despí	90	39	129
Montcada i Reixac	82	45	127
Sant Feliu de Llobregat	73	34	107
Molins de Rei	67	36	103
Sant Vicenç dels Horts	50	41	91
Sant Adrià de Besòs	54	31	85
Ripollet	44	33	77
Tiana	46	22	68
Pallejà	32	28	60
El Papiol	23	28	51
Santa Coloma de Cervelló	27	20	47
Montgat	28	18	46
Sant Climent de Llobregat	12	19	31



Els 27 municipis que es regeixen pel Pla General Metropolità de Barcelona acumulen un gran nombre d'expedients de planejament general i derivat, que en total sumen 4.970 figures vigents, un 28% del total.

En aquest mapa s'han representat el nombre de figures de planejament derivat vigents a cada municipi en color verd i, amb un cercle més petit, la figura de planejament general de cada municipi.

271 municipis regits per Normes Subsidiàries de Planejament tenen planejament derivat vigent, així com 262 municipis ordenats per Plans d'ordenació urbanística municipal i 121 municipis que encara tenen Plans generals d'ordenació



Municipis amb més figures de planejament derivat de cada àmbit funcional, exclosos els municipis regits pel PGM

	Municipi	Nombre de figures de planejament derivat	Planejament general vigent
APIA			
	Vielha e Mijaran	42	Normes subsidiàries del planejament
	La Seu d'Urgell	38	Pla general d'ordenació
	Puigcerdà	31	Pla d'ordenació urbanística municipal
CC			
	Manresa	87	Pla general d'ordenació
	Torelló	33	Pla general d'ordenació
	Les Masies de Voltregà	29	Normes subsidiàries del planejament
CG			
	Figueres	116	Pla general d'ordenació
	Girona	89	Pla general d'ordenació
	Cadaqués	32	Pla general d'ordenació
TG			
	Tarragona	106	Pla d'ordenació urbanística municipal
	Reus	78	Pla general d'ordenació
	Valls	47	Pla general d'ordenació
PE			
	Vilanova i la Geltrú	68	Pla general d'ordenació
	Sant Pere de Ribes	43	Pla general d'ordenació
	Sitges	36	Pla d'ordenació urbanística municipal
PO			
	Lleida	182	Pla general d'ordenació
	Tàrraga	32	Pla d'ordenació urbanística municipal
	Balaguer	31	Normes subsidiàries del planejament
TE			
	Tortosa	32	Pla d'ordenació urbanística municipal
	Gandesa	26	Normes subsidiàries del planejament
	Ampostà	24	Pla d'ordenació urbanística municipal



La figura de planejament general vigent predominant entre els municipis que tenen més planejament derivat de cada àmbit funcional és el **Pla general d'ordenació**