

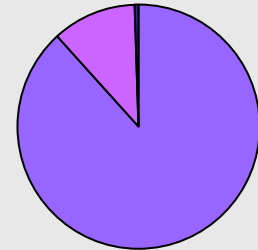
ÀMBIT TERRITORI

Catalunya

SÒL URBÀ CONSOLIDAT*

Sòl net

A1 - Industrial	14.474 ha	88,4 %
A2 - Serveis	1.818 ha	11,1 %
A3 - Logística	80 ha	0,5 %
Total	16.371 h	

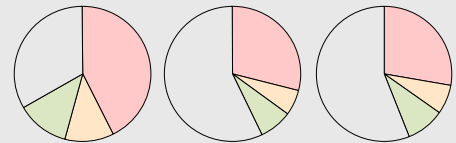


de sòl net assimilable a **27.306** ha de sòl brut**

SÒL URBÀ NO CONSOLIDAT (Regeneració i transformació urbana)***

	Nombre sectors		Sòl brut		Sostre	
Construït****	134	33 %	809 ha	57 %	4.831.286 m	56 %
Pendent de construir	267	67 %	606 ha	43 %	3.776.233 m	44 %
	401		1.415 ha		8.607.520 m	

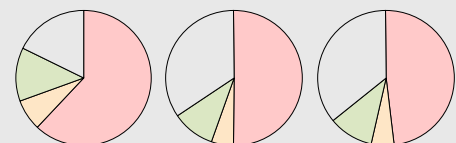
	Nombre sectors		Sòl brut		Sostre	
Sense urbanitzar	170	42 %	410 ha	29 %	2.393.409	28 %
Parcialment urbanitzat	47	12 %	85 ha	6 %	591.139	7 %
Urbanitzat	50	12 %	111 ha	8 %	791.686	9 %



SÒL URBANITZABLE DELIMITAT (Extensió urbana)***

	Nombre sectors		Sòl brut		Sostre	
Construït****	238	18 %	5.930 ha	35 %	34.327.430 m	36 %
Pendent de construir	1.110	82 %	11.224 ha	65 %	61.466.076 m	64 %
	1.348		17.155 ha		95.793.507 m	

	Nombre sectors		Sòl brut		Sostre	
Sense urbanitzar	837	62 %	8.594 ha	50 %	46.123.335	48 %
Parcialment urbanitzat	98	7 %	871 ha	5 %	5.012.070	5 %
Urbanitzat	175	13 %	1.760 ha	10 %	10.330.671	11 %



TOTAL SECTORS DE DESENVOLUPAMENT***

	Nombre sectors		Sòl brut		Sostre	
Construït****	372	21 %	6.739 ha	36 %	39.158.717 m	38 %
Pendent de construir	1.377	79 %	11.831 ha	64 %	65.242.310 m	62 %
Total	1.749		18.570 ha		104.401.026 m	

*Dades extretes de la darrera versió disponible del Mapa Urbanístic de Catalunya

** En el conjunt del sòl urbà consolidat de Catalunya, el sòl net de les zones representa el 60% del total i el sòl dels sistemes el 40%

***Dades extretes del Mapa Urbanístic de Catalunya, versió del 01/01/2017. Interpretació de la fotografia aèria més recent disponible

****Construït: La dada Nombre de sectors, inclou només els totalment construïts. Les dades Sòl brut i habitatges inclouen, a més, el corresponent a la part edificada dels sectors parcialment pendents de construir.